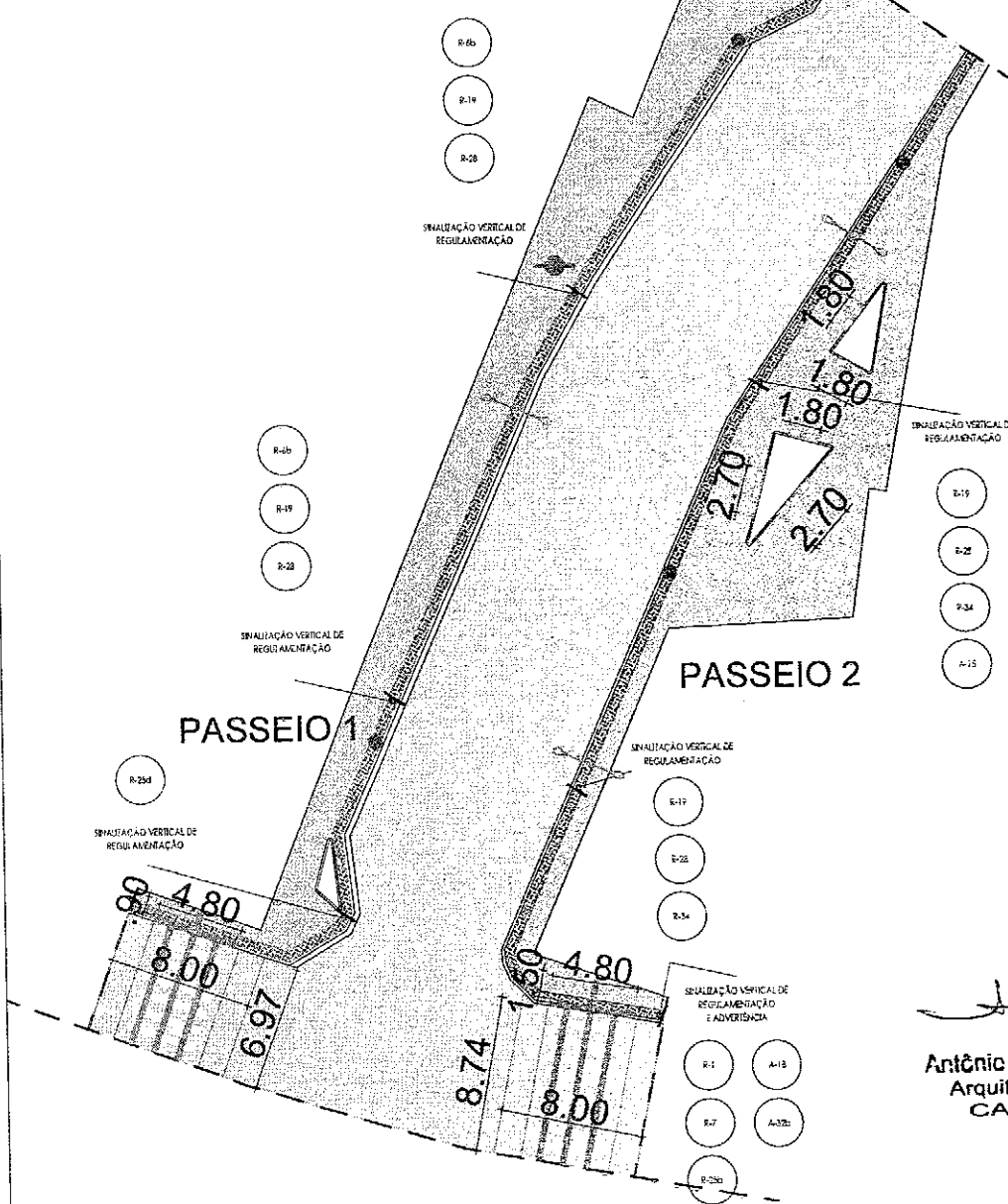



LEGENDA

	POSTE CÔNICO EM CONCRETO COM DUAS LUMINÁRIA LED 250 W
	POSTE EXISTENTE COM UMA LUMINÁRIA (SUBSTITUIR POR LUM. LED 250 W)
	LIXEIRA
	BANCO DE CONCRETO



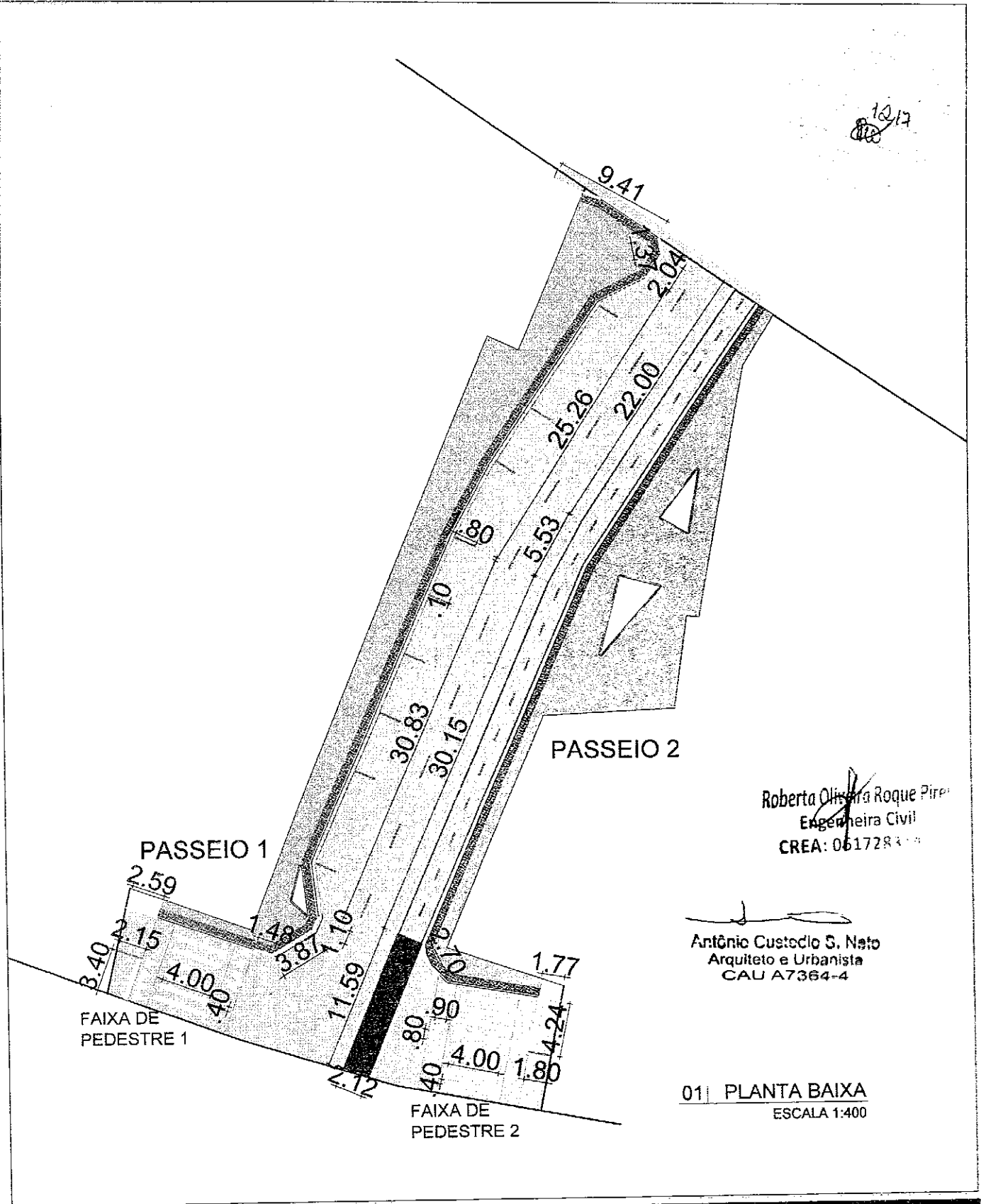
Roberta Oliveira Roque Pires
Engenheira Civil
CREA: 061728314-1

Antônio Custódio S. Neto
Arquiteto e Urbanista
CAU A7364-4

01 | PLANTA BAIXA
ESCALA 1:400

<p>CUSTÓDIOS SANTOS ARQUITETURA</p> <p><small>Craqui Projetos e Consultoria Ltda. CNPJ 03274864/0001-10 R. do Entardeço Salgado, 412, Salas 03 e 04 - Aldeota CEP 60150-280 Fortaleza-CE - Fone: (85) 32667677</small></p>	<p>REFORMA E AMPLIAÇÃO DA AVENIDA ANTÔNIO COSTA VIEIRA</p>		SERVIÇO	PROFISSIONAL	TÍTULO	VISTO
	<p>PROJETO/SERVIÇO: ETAPA</p>		PROJETO	CUSTÓDIO SANTOS - CAU 185945-6	ARQUITETO	
	<p>PROPRIETÁRIO: PREFEITURA DE MADALENA</p>		PROJETO	DANIEL SÁTIRO SANTOS - CAU A7364-4	ARQUITETO	
	<p>ETAPA: ORÇAMENTAÇÃO - TRECHO B3</p>		<p>CONTEÚDO DA PLANÇA: PLANTA DE ILUMINAÇÃO E ACESSIBILIDADE</p>			
<p>ETAPA: PROJETO EXECUTIVO REVISÃO 02</p>						
<p>ETAPA: PLANTA PARA ORÇAMENTAÇÃO</p>						
						05/06


12/17



Roberta Oliveira Roque Pereira
Engenheira Civil
CREA: 0617284-0

Antônio Custódio S. Neto
Arquiteto e Urbanista
CAU A7364-4

01 PLANTA BAIXA
ESCALA 1:400

 <p>CUSTÓDIOSANTOS ARQUITETURA</p> <p><small>Croqui Projetos e Construções Ltda. CNPJ 02276984/0001-10 Rua Edson de Figueiredo, 412, Sala 08 e 04 - Alameda CEP 40130-280 Fortaleza-CE - Fone: (81) 32047477</small></p>	REFORMA E AMPLIAÇÃO DA AVENIDA ANTÔNIO COSTA VIEIRA		SERVIÇO	PROFISSIONAL	TÍTULO	VEIO	
	PROJETO/SERVIÇO		ETAPA	PROJETO	CUSTÓDIO SANTOS - CAU 165945-6	ARQUITETO	
	PROPRIETÁRIO		PROJETO EXECUTIVO	PROJETO	DANIEL SÁTIRO SANTOS - CAU A7364-4	ARQUITETO	
	ETAPA		PLANTA PARA ORÇAMENTAÇÃO	CONTEÚDO DA PRANCHA			
PREFEITURA DE MADALENA			- PLANTA PARA PINTURA DA SINALIZAÇÃO HORIZONTAL				06 / 06
ORÇAMENTAÇÃO - TRECHO B3							

Nome do arquivo: Trecho B - memoria de calculo - orçamento V10.dwg

Formato A4: 297mmx210mm

1218

43.26

68.37

17.92

Roberta Oliveira Roque Pires
 Engenheira Civil
 CREA: 061728314-1

Antônio Custódio S. Neto
 Arquiteto e Urbanista
 CAU A7364-4

01 PLANTA BAIXA
 ESCALA 1:400



CUSTÓDIOSANTOS
 ARQUITETURA
 Criação Projetos e Consultorias Ltda. CNPJ 09374584-0001-10
 Rua Edmundo Sulgroski, 417, Sala 03 e 04 - Altaola
 CEP 01150-799 Foz de Iguaçu - Fone: (85) 32247877

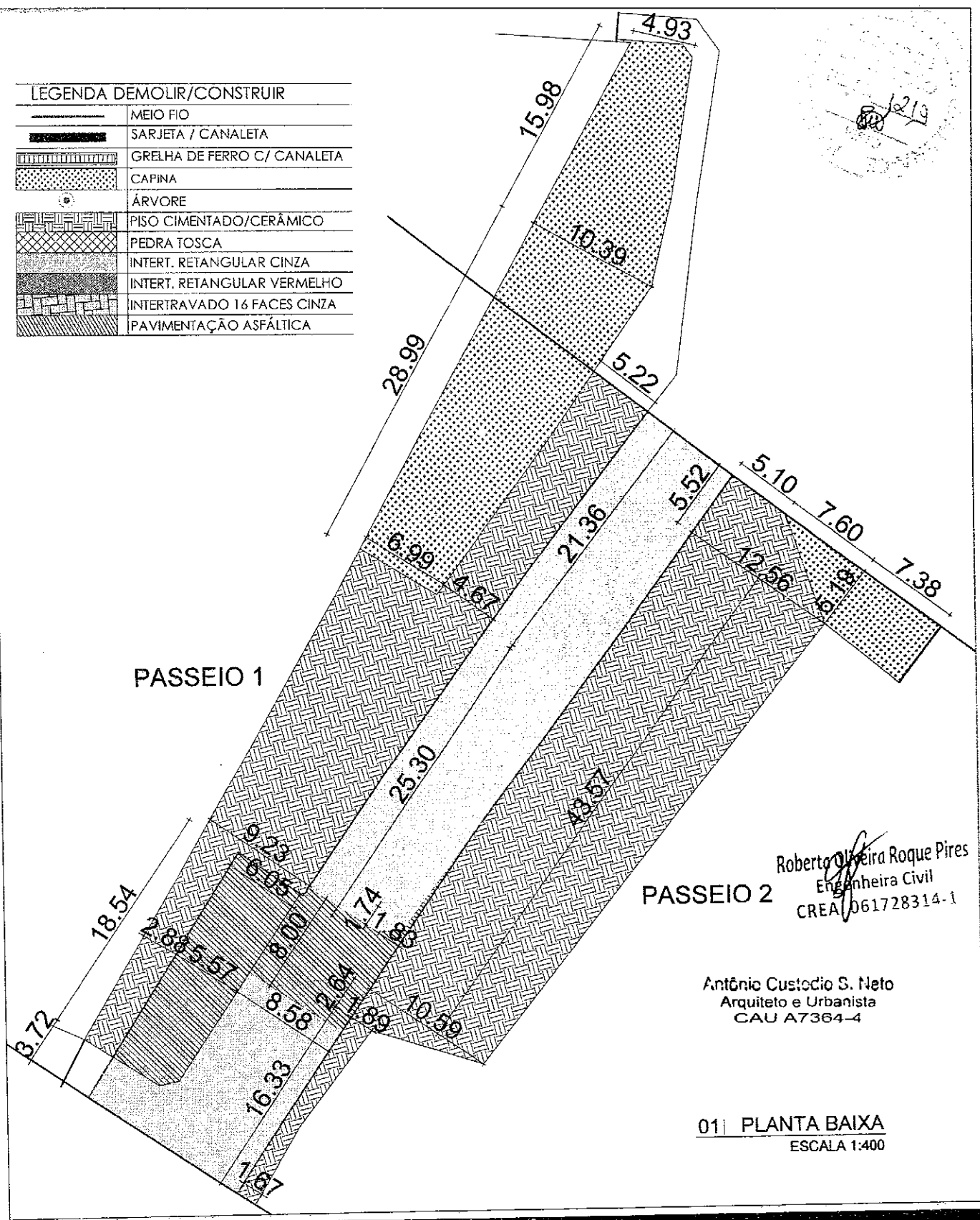

**REFORMA E AMPLIAÇÃO DA AVENIDA
 ANTÔNIO COSTA VIEIRA**

PROJETO/SERVICÇO	ETAPA
PROPRIETÁRIO PREFEITURA DE MADALENA	PROJETO EXECUTIVO
ETAPA ORÇAMENTAÇÃO - TRECHO B4	PLANTA PARA ORÇAMENTAÇÃO

SERVICÇO	PROFISSIONAL	TITULO	VISTO
PROJETO	CUSTÓDIO SANTOS - CAU 165945-6	ARQUITETO	
PROJETO	DANIEL SÁTIRO SANTOS - CAU A7364-4	ARQUITETO	
CONTEÚDO DA PRANCHA			
- PLANTA GERAL (EXISTENTE)			
01 / 06			

Nome do arquivo: Trecho B - memoria de calculo -
 orçamento V10.dwg

LEGENDA DEMOLIR/CONSTRUIR	
	MEIO FIO
	SARJETA / CANALETA
	GRELHA DE FERRO C/ CANALETA
	CAPINA
	ARVORE
	PISO CIMENTADO/CERÂMICO
	PEDRA TOSCA
	INTERT. RETANGULAR CINZA
	INTERT. RETANGULAR VERMELHO
	INTERTRAVADO 16 FACES CINZA
	PAVIMENTAÇÃO ASFÁLTICA



Roberto Oliveira Roque Pires
 Engenheira Civil
 CREA 061728314-1

Antônio Custódio S. Neto
 Arquiteto e Urbanista
 CAU A7364-4

01 PLANTA BAIXA
 ESCALA 1:400

CUSTÓDIOSANTOS
 ARQUITETURA


Custódios Projetos e Construções Ltda. CNPJ 08276894/0001-10
 Rua Edgardo Solganda, 412, Sala 03 e 04 - Aldeia
 CEP 60130-280 Fortaleza-CE - Fone: (85) 32647677

REFORMA E AMPLIAÇÃO DA AVENIDA ANTÔNIO COSTA VIEIRA	
PROPRIETÁRIO	PROJETO EXECUTIVO
PREFEITURA DE MADALENA	
ETAPA	PLANTA PARA ORÇAMENTAÇÃO
ORÇAMENTAÇÃO - TRECHO B4	

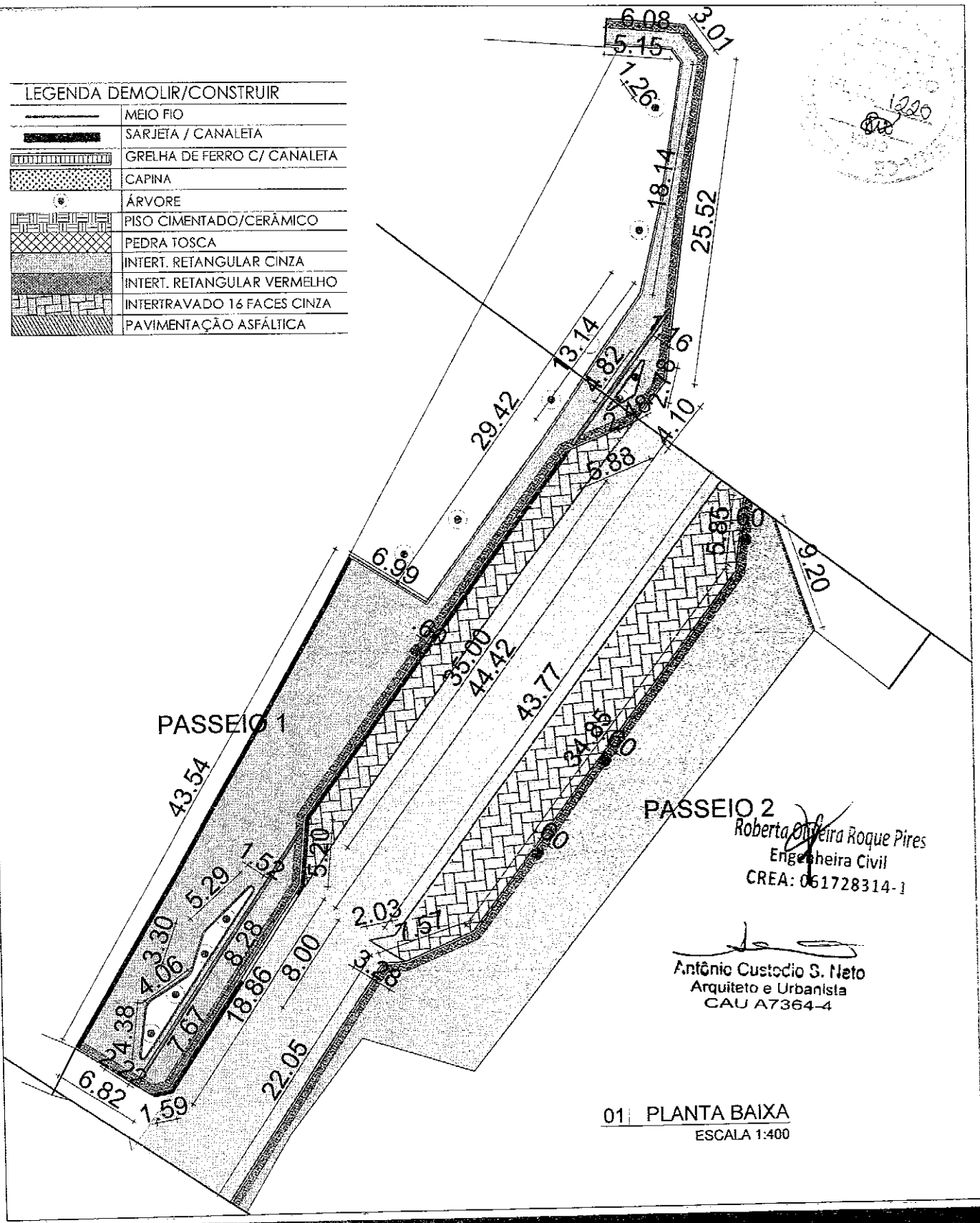
SERVIÇO	PROFISSIONAL	TÍTULO	VERSO
PROJETO	CUSTÓDIO SANTOS - CAU 165945-6	ARQUITETO	
PROJETO	DANIEL SÁTIRO SANTOS - CAU A7364-4	ARQUITETO	
CONTEÚDO DA PRANCHA			
- PLANTA DE DEMOLIÇÃO			
			02/06

Nome do arquivo: trecho B - memória de cálculo - orçamento V10.dwg

Formato A4: 297mmx210mm



LEGENDA DEMOLIR/CONSTRUIR	
	MEIO FIO
	SARJETA / CANALETA
	GRELHA DE FERRO C/ CANALETA
	CAPINA
	ÁRVORE
	PISO CIMENTADO/CERÂMICO
	PEDRA TOSCA
	INTERT. RETANGULAR CINZA
	INTERT. RETANGULAR VERMELHO
	INTERTRAVADO 16 FACES CINZA
	PAVIMENTAÇÃO ASFÁLTICA



Roberta Oliveira Roque Pires
Engenheira Civil
CREA: 061728314-1

Antônio Custódio S. Neto
Arquiteto e Urbanista
CAU A7364-4

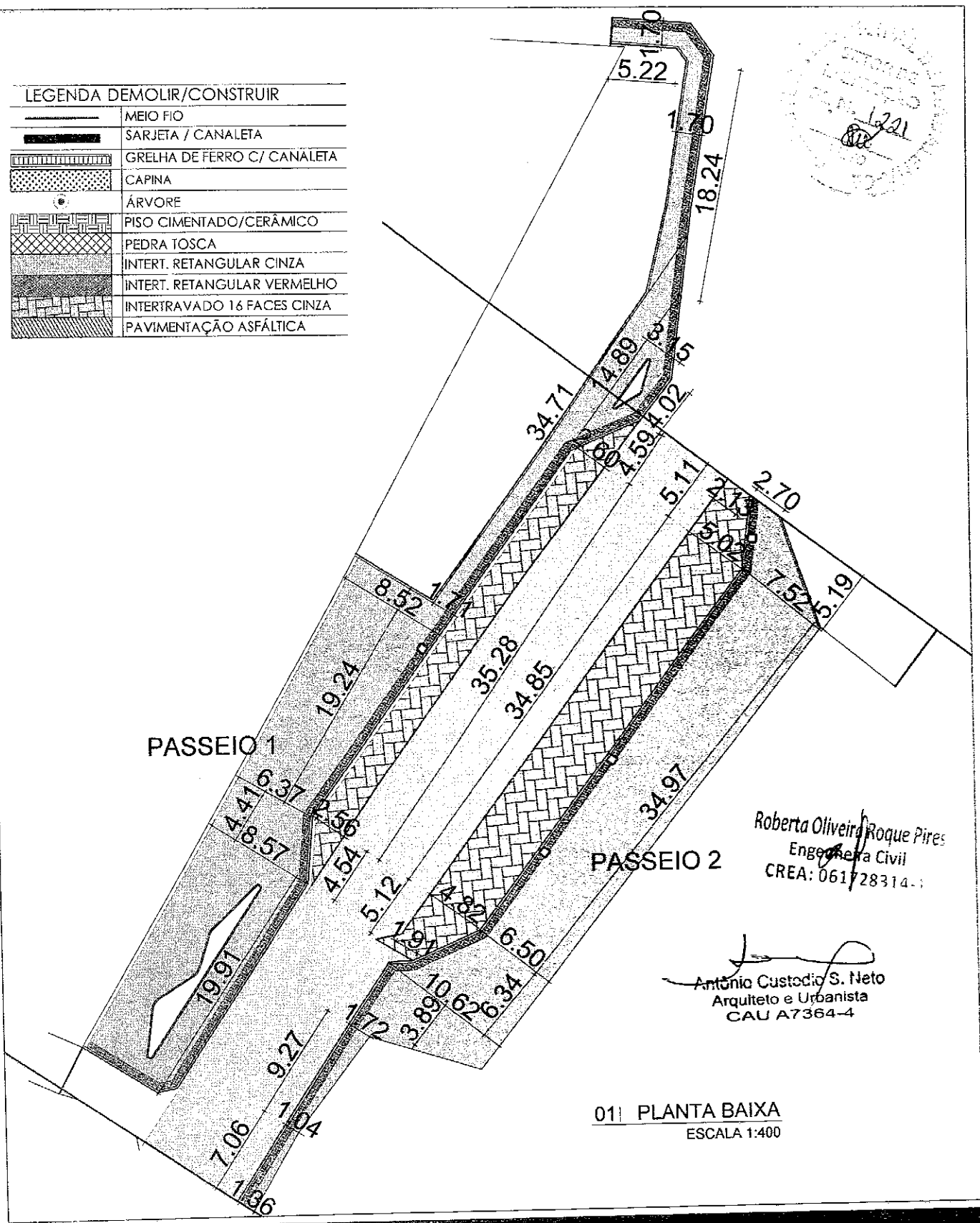

01 PLANTA BAIXA
ESCALA 1:400

 CUSTÓDIOSANTOS ARQUITETURA <small>Cruzilha Projetos e Construções Ltda. CNPJ: 08274584/0001-10 Rua Eduardo Sáfado, 412, Sítios 03 e 04 - Aldeia do CEP 65159-780 Fortaleza-CE - Fone: (85) 33497677</small>	REFORMA E AMPLIAÇÃO DA AVENIDA ANTÔNIO COSTA VIEIRA		SERVIÇO	PROFISSIONAL	TÍTULO	USO
	PROJETO/SERVIÇO		ETAPA	PROJETO	CUSTÓDIO SANTOS - CAU 165945-8	ARQUITETO
	PROPRIETÁRIO		PROJETO EXECUTIVO	PROJETO	DANIEL SÁTIRO SANTOS - CAU A7364-4	ARQUITETO
	ETAPA		PLANTA PARA ORÇAMENTAÇÃO	CONTEÚDO DA PRANCHA		
ORÇAMENTAÇÃO - TRECHO B4			- PLANTA PARA DRENAGEM/PAISAGISMO			03/06

Nome do arquivo: trecho B - memoria de calculo - orçamento V10.dwg

Formato A4: 297mmx210mm

LEGENDA DEMOLIR/CONSTRUIR	
	MEIO FIO
	SARJETA / CANALETA
	GRELHA DE FERRO C/ CANALETA
	CAPINA
	ÁRVORE
	PISO CIMENTADO/CERÂMICO
	PEDRA TOSCA
	INTERT. RETANGULAR CINZA
	INTERT. RETANGULAR VERMELHO
	INTERTRAVADO 16 FACES CINZA
	PAVIMENTAÇÃO ASFÁLTICA



Roberta Oliveira Roque Pires
Engenheira Civil
CREA: 061728314-1

Antônio Custódio S. Neto
Arquiteto e Urbanista
CAU A7364-4

01| PLANTA BAIXA
ESCALA 1:400

<p>CUSTÓDIOS SANTOS ARQUITETURA</p> <p><small>Croqui Projetos e Construções Ltda. CNPJ 03276984-0001-10 Rua Eduardo Salgado, 412, Solas 03 - 04 - Alameda CEP 69150-290 Furtado-CE - Fone: (85) 32647877</small></p>	REFORMA E AMPLIAÇÃO DA AVENIDA ANTÔNIO COSTA VIEIRA		SERVIÇO	PROFISSIONAL	TÍTULO	USO
	PROJETO/SERVIÇO: ETAPA:		PROJETO	CUSTÓDIO SANTOS - CAU 165945-6	ARQUITETO	
	PROPRIETÁRIO: PREFEITURA DE MADALENA ETAPA: ORÇAMENTAÇÃO - TRECHO B4		PROJETO EXECUTIVO	PROJETO	DANIEL SÁTIRO SANTOS - CAU A7364-4	ARQUITETO
			CONTEÚDO DA PRANCHA - PLANTA PARA PAVIMENTAÇÃO			
			04 / 06			

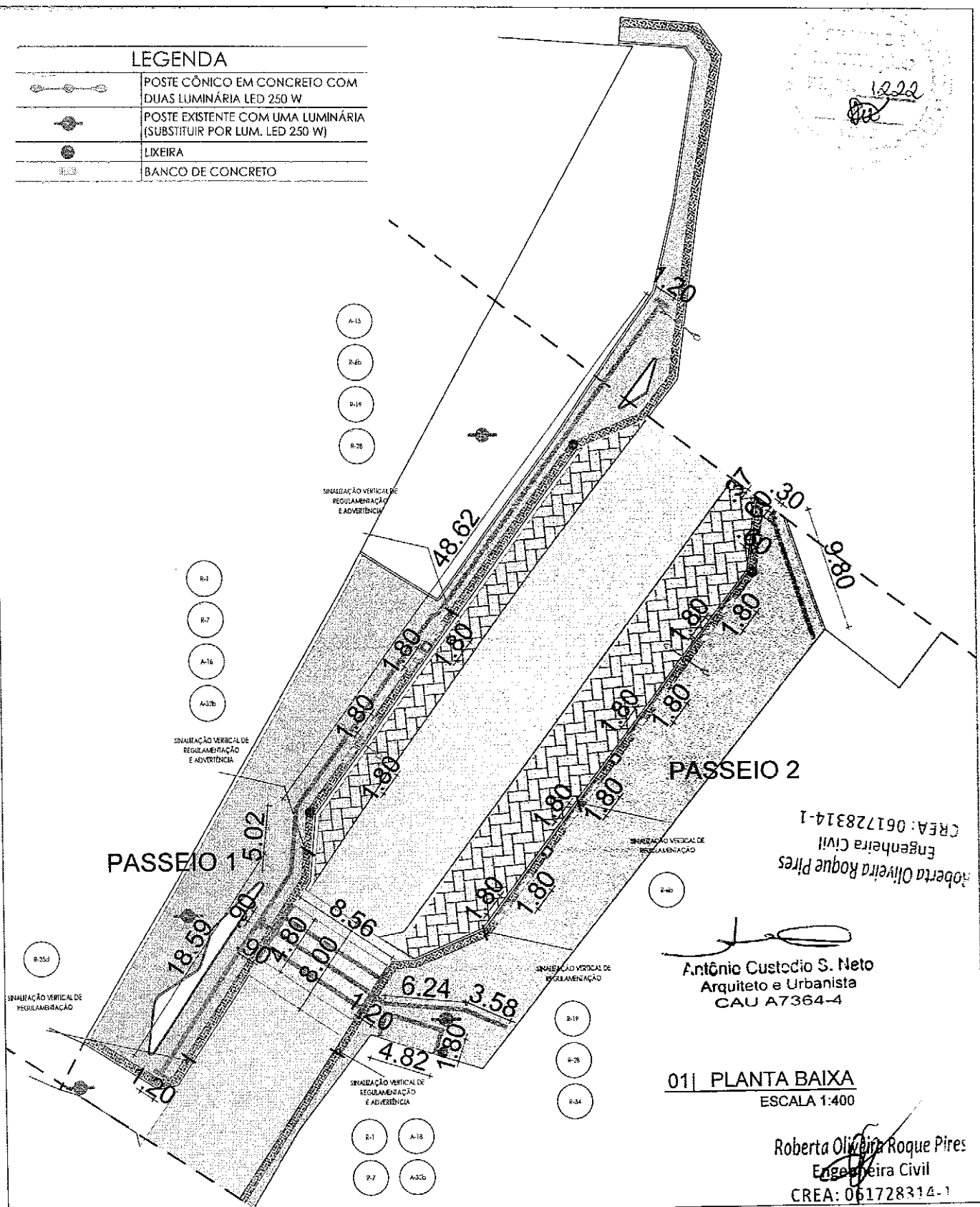
Nome do arquivo: Trecho B - memoria de calculo - orçamento v10.dwg

Formato A4: 297mmx210mm

LEGENDA

	POSTE CÔNICO EM CONCRETO COM DUAS LUMINÁRIA LED 250 W
	POSTE EXISTENTE COM UMA LUMINÁRIA (SUBSTITUIR POR LUM. LED 250 W)
	LIXEIRA
	BANCO DE CONCRETO

1222



CREA: 061728314-1
 Engenheira Civil
 Roberta Oliveira Roque Pires

Antônio Custódio S. Neto
 Arquiteto e Urbanista
 CAU A7364-4

011 PLANTA BAIXA
 ESCALA 1:400

Roberta Oliveira Roque Pires
 Engenheira Civil
 CREA: 061728314-1



CUSTÓDIOSANTOS
 ARQUITETURA

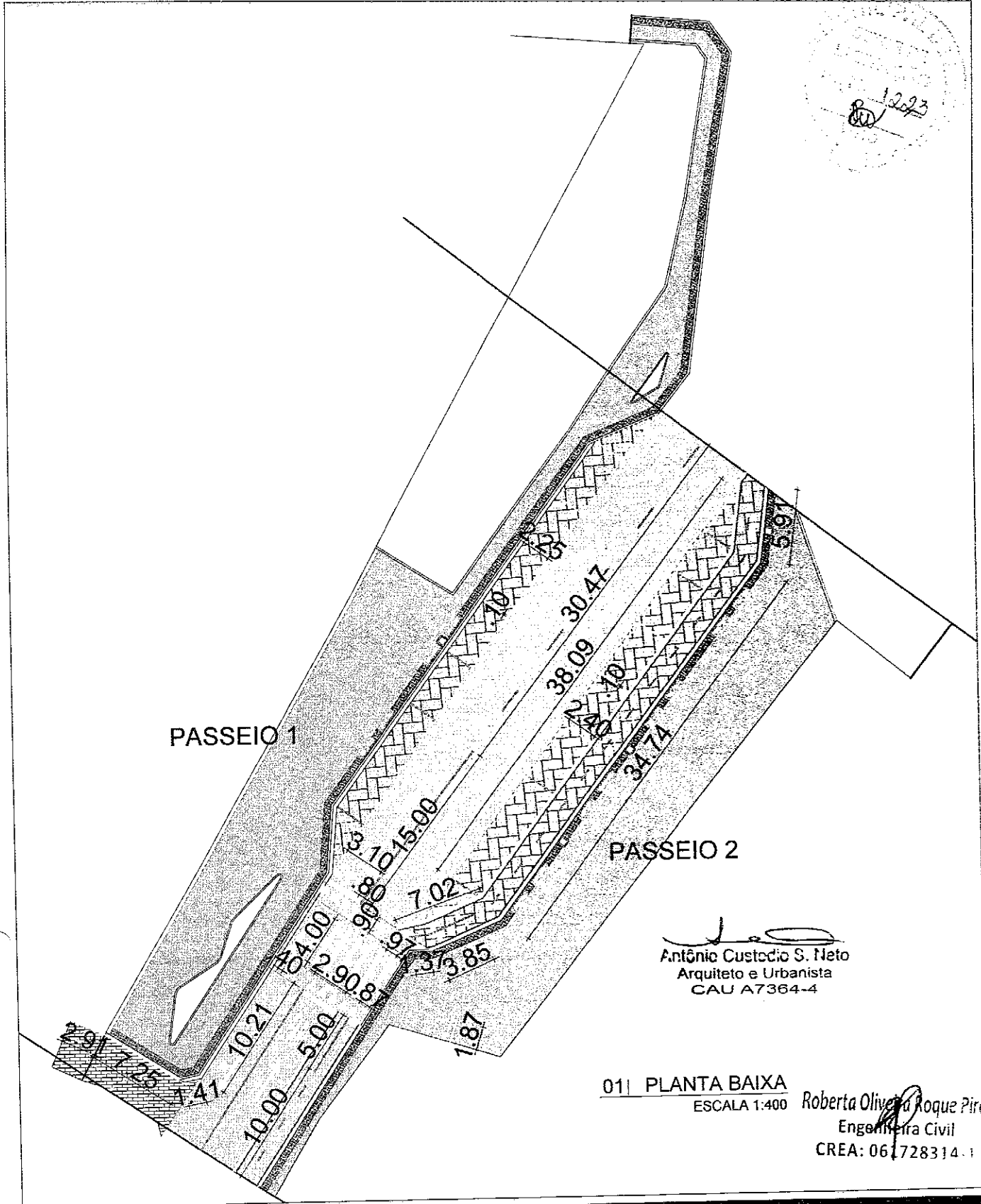
Croqui Projetos e Construções Ltda. CNPJ 03274284/0001-10
 Rua Encarnado Sulgrijo, 412, Sala 03 e 04 - Aldeia do
 CEP 60150-203 Fortaleza-CE - Fone: (85) 32647477

REFORMA E AMPLIAÇÃO DA AVENIDA
 ANTÔNIO COSTA VIEIRA

PROJETO/SERVIÇO	ETAPA
PROPRIETÁRIO PREFEITURA DE MADALENA	PROJETO EXECUTIVO REVISÃO 02
ETAPA ORÇAMENTAÇÃO - TRECHO B4	PLANTA PARA ORÇAMENTAÇÃO


SERVIÇO	PROFISSIONAL	TÍTULO	VEICULO
PROJETO	CUSTÓDIO SANTOS - CAU 165845-6	ARQUITETO	
PROJETO	DANIEL SÁTIRO SANTOS - CAU A7364-4	ARQUITETO	

CONTEÚDO DA PLANILHA		05/06
- PLANTA DE ILUMINAÇÃO E ACESSIBILIDADE		



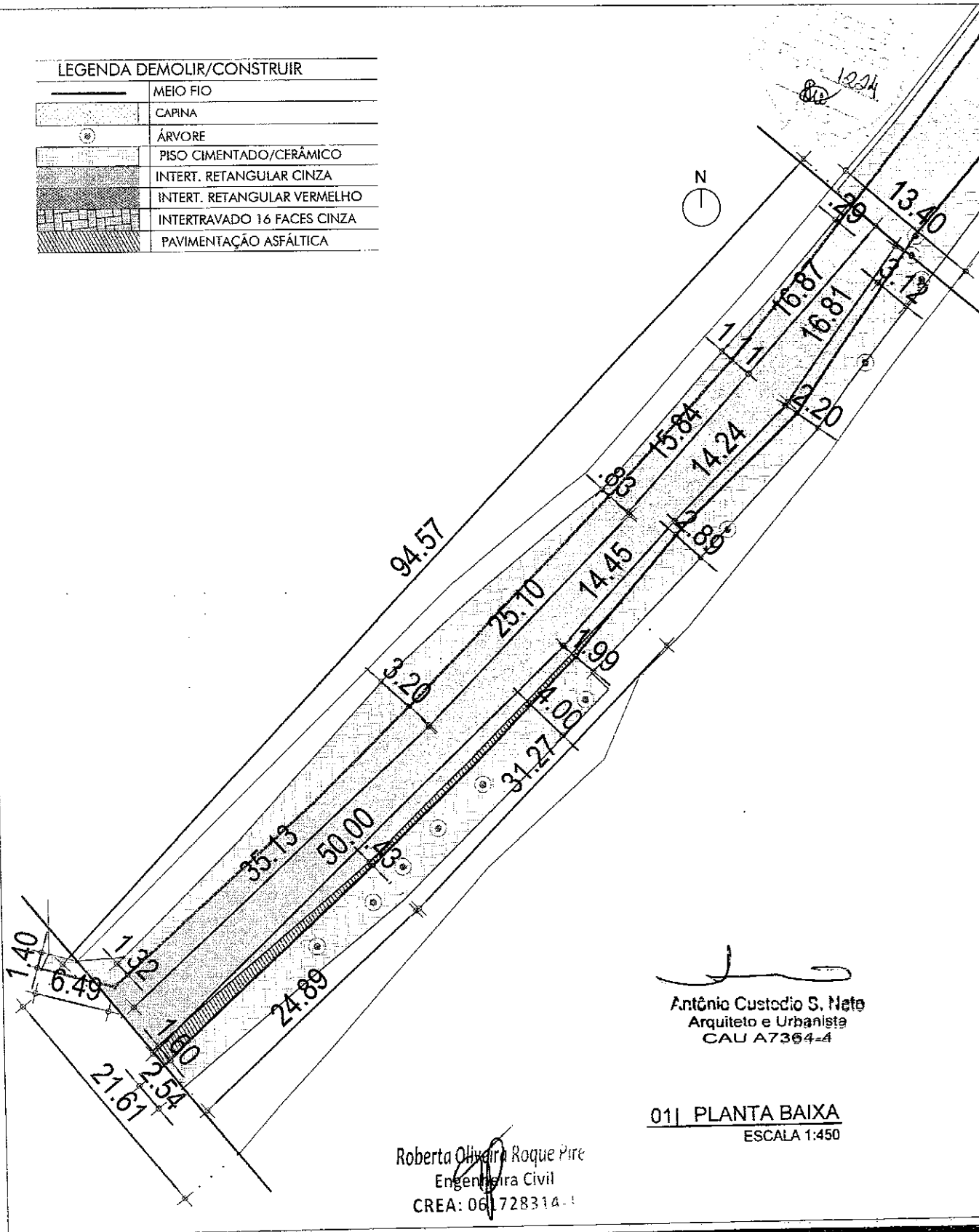
Antonio Custodio S. Neto
 Antônio Custódio S. Neto
 Arquiteto e Urbanista
 CAU A7364-4

01| PLANTA BAIXA
 ESCALA 1:400
 Roberta Oliveira Roque Pires
 Engenheira Civil
 CREA: 061728314-1

 CUSTÓDIOSANTOS ARQUITETURA <small>Criação Projetos e Construção Ltda. CNPJ 03274584/0001-10 Rua Eduardo Selgado, 412, Sítio 03 e 04 - Aldeia CEP 60150-280 Fortaleza-CE - Fone: (85) 326-1727</small>	REFORMA E AMPLIAÇÃO DA AVENIDA ANTÔNIO COSTA VIEIRA		SERVIÇO	PROFISSIONAL	TÍTULO	VISÃO
			PROJETO	CUSTÓDIO SANTOS - CAU 165945-6	ARQUITETO	
			PROJETO	DANIEL SÁTIRO SANTOS - CAU A7364-4	ARQUITETO	
			CONTEÚDO DA PRANCHA			
PROJETO/SERVIÇO	ETAPA		- PLANTA PARA PINTURA DA SINALIZAÇÃO HORIZONTAL 06 / 06			
PROPRIETÁRIO	PREFEITURA DE MADALENA	PROJETO EXECUTIVO				
ETAPA	ORÇAMENTAÇÃO - TRECHO B4	PLANTA PARA ORÇAMENTAÇÃO				
Nome do arquivo: trecho B - memória de cálculo - orçamento V10.dwg						

LEGENDA DEMOLIR/CONSTRUIR

	MEIO FIO
	CAPINA
	ÁRVORE
	PISO CIMENTADO/CERÂMICO
	INTERT. RETANGULAR CINZA
	INTERT. RETANGULAR VERMELHO
	INTERTRAVADO 16 FACES CINZA
	PAVIMENTAÇÃO ASFÁLTICA



Antônio Custódio S. Neto
 Antônio Custódio S. Neto
 Arquiteto e Urbanista
 CAU A7364-4

01| PLANTA BAIXA
 ESCALA 1:450

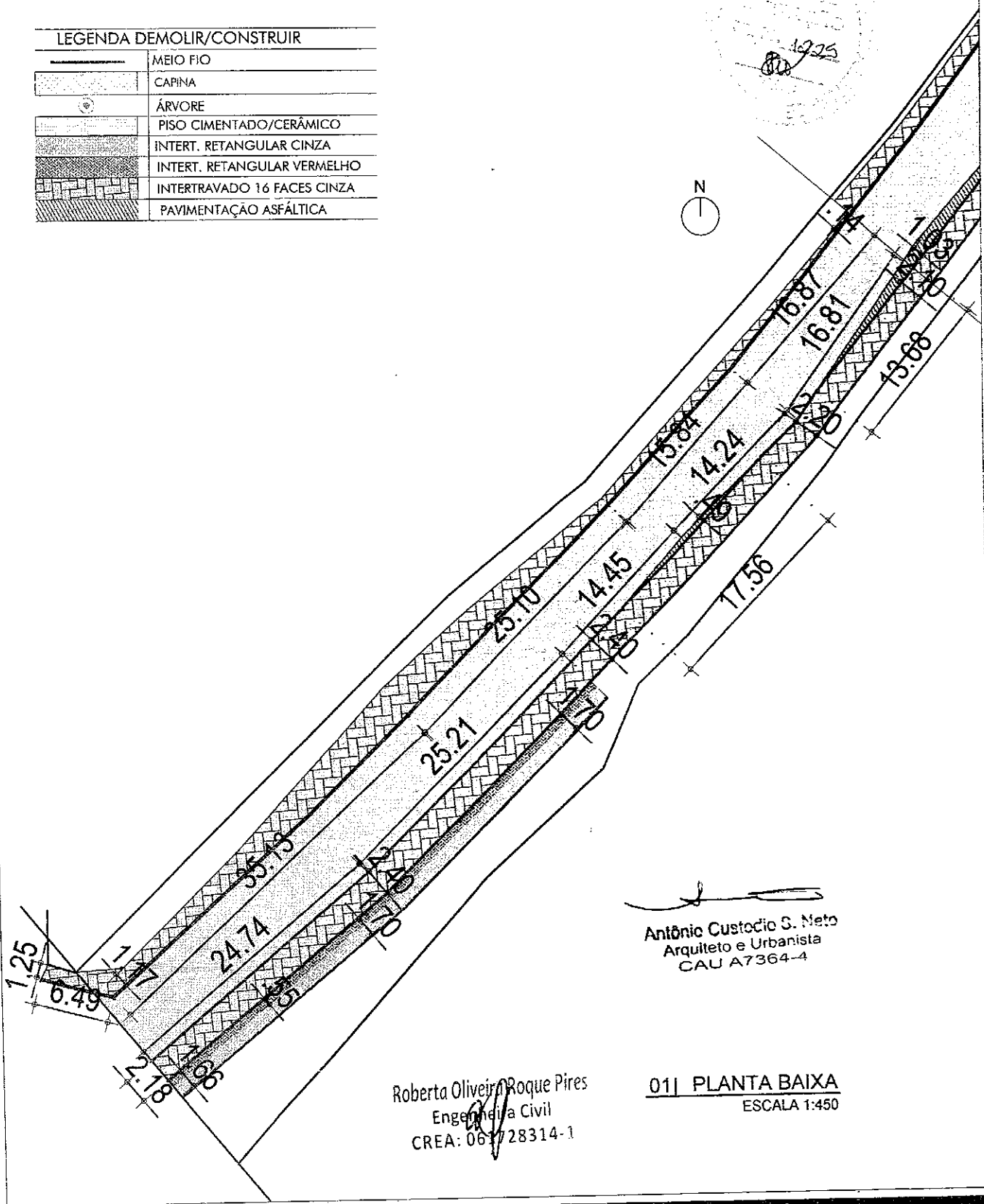
Roberta Oliveira Roque Pires
 Roberta Oliveira Roque Pires
 Engenheira Civil
 CREA: 061.728314-1

CUSTÓDIOSANTOS
 ARQUITETURA

Croqui's Projetos e Construções Ltda. CNPJ 03276584/0001-10
 Rua Eduardo Salgado, 412, Salas 02 e 04 - Aldeota
 CEP 60150-280 Fortaleza-CE - Fone: (85) 32647677

REFORMA E AMPLIAÇÃO DA AVENIDA ANTÔNIO COSTA VIEIRA		SERVIÇO	PROFSSIONAL	TÍTULO	VEICULO
PROJETO/SERVIÇO		ETAPA	CUSTÓDIO SANTOS - CAU 165945-6	ARQUITETO	
PROPRIETÁRIO		CONTEÚDO DA PRANCHA	DANIEL SÁTIRO SANTOS - CAU A7364-4	ARQUITETO	
PREFEITURA DE MADALENA		- PLANTA GERAL E DE DEMOLIÇÃO	01 / 03		
ETAPA					
ORÇAMENTAÇÃO - TRECHO C1					
PROJETO EXECUTIVO					
PLANTA PARA ORÇAMENTAÇÃO					

LEGENDA DEMOLIR/CONSTRUIR	
	MEIO FIO
	CAPINA
	ÁRVORE
	PISO CIMENTADO/CERÂMICO
	INTERT. RETANGULAR CINZA
	INTERT. RETANGULAR VERMELHO
	INTERTRAVADO 16 FACES CINZA
	PAVIMENTAÇÃO ASFÁLTICA



Antônio Custódio S. Neto
Arquiteto e Urbanista
CAU A7364-4

Roberta Oliveira Roque Pires
Engenheira Civil
CREA: 061728314-1

011 PLANTA BAIXA
ESCALA 1:450

CUSTÓDIOSANTOS
ARQUITETURA

Croquis Projetos e Construções Ltda. CNPJ 03276584/0001-10
Rua Eduardo Salgado, 412, Solos 03 a 04 - Ailerão
CEP 60150-290 Fortaleza-CE - Fones: (83) 32647677

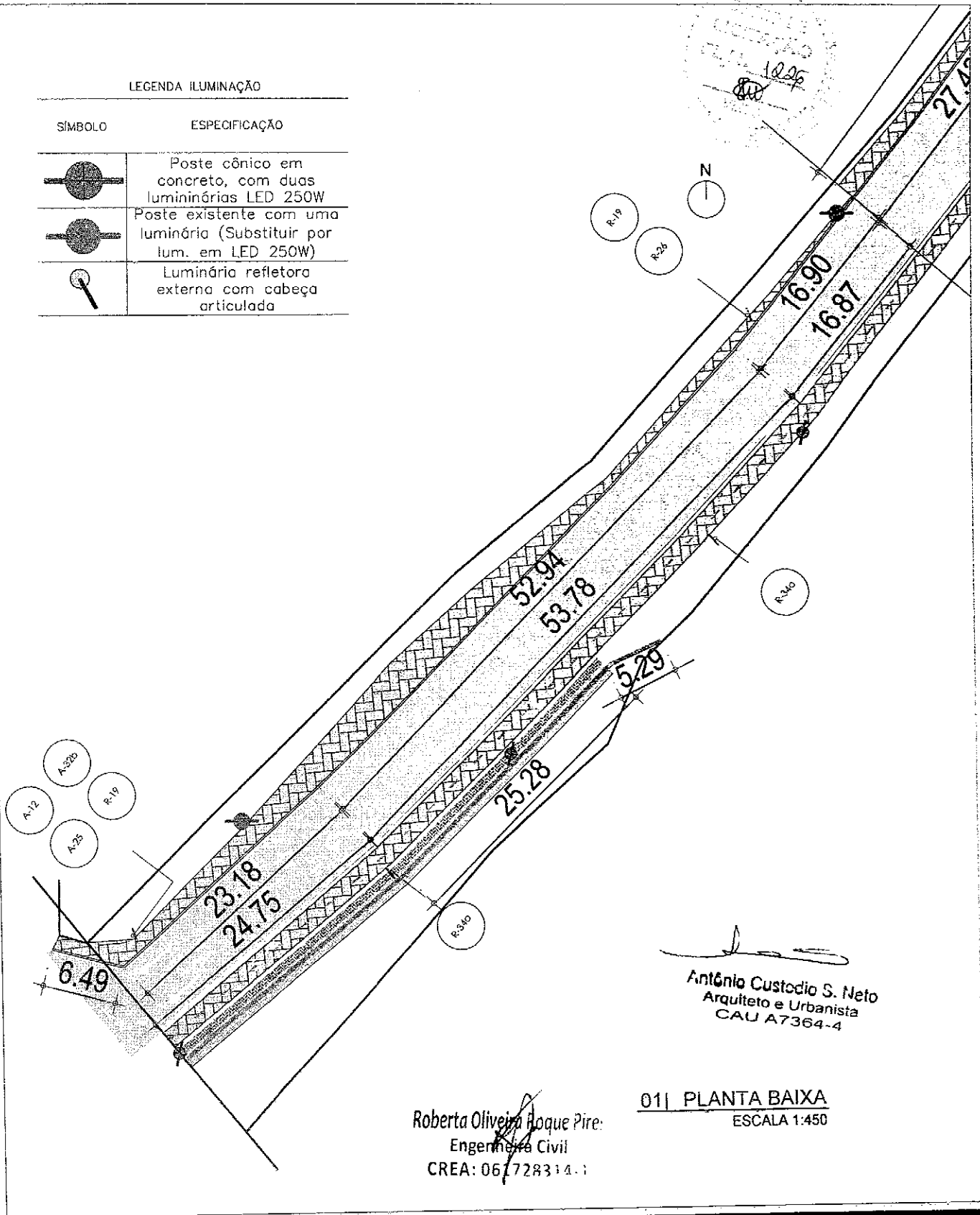
REFORMA E AMPLIAÇÃO DA AVENIDA ANTÔNIO COSTA VIEIRA		SERVIÇO	PROFISSIONAL	TÍTULO	MEMO
PROJETO/SERVIÇO		PROJETO	CUSTÓDIO SANTOS - CAU 185945-6	ARQUITETO	
ETAPA		PROJETO	DANIEL SÁTIRO SANTOS - CAU A7364-4	ARQUITETO	
CONTEÚDO DA PRANCHA		- PLANTA DE PAVIMENTAÇÃO			
PROPRIETÁRIO	ETAPA	02 / 03			
PREFEITURA DE MADALENA	PROJETO EXECUTIVO				
ORÇAMENTAÇÃO - TRECHO C1	PLANTA PARA ORÇAMENTAÇÃO				

Nome do arquivo: TRECHO C orçamento v3.dwg

Formato A4: 297mmx210mm

LEGENDA ILUMINAÇÃO

SÍMBOLO	ESPECIFICAÇÃO
	Poste cônico em concreto, com duas luminárias LED 250W
	Poste existente com uma luminária (Substituir por lum. em LED 250W)
	Luminária refletora externa com cabeça articulada



Antônio Custódio S. Neto
Arquiteto e Urbanista
CAU A7364-4

Roberta Oliveira Roque Pires
Engenheira Civil
CREA: 061728314-1

01 | PLANTA BAIXA
ESCALA 1:450



CUSTÓDIOSANTOS
ARQUITETURA

Cregus Projetos e Consultorias Ltda. CNPJ 029274584/0001-10
Rua Eduardo Siqueira, 412, Sala 03 e 04 - Alcântara
CEP 60150-780 Fortaleza-Ce - Fone: (85) 32647677

REFORMA E AMPLIAÇÃO DA
AVENIDA ANTÔNIO COSTA VIEIRA

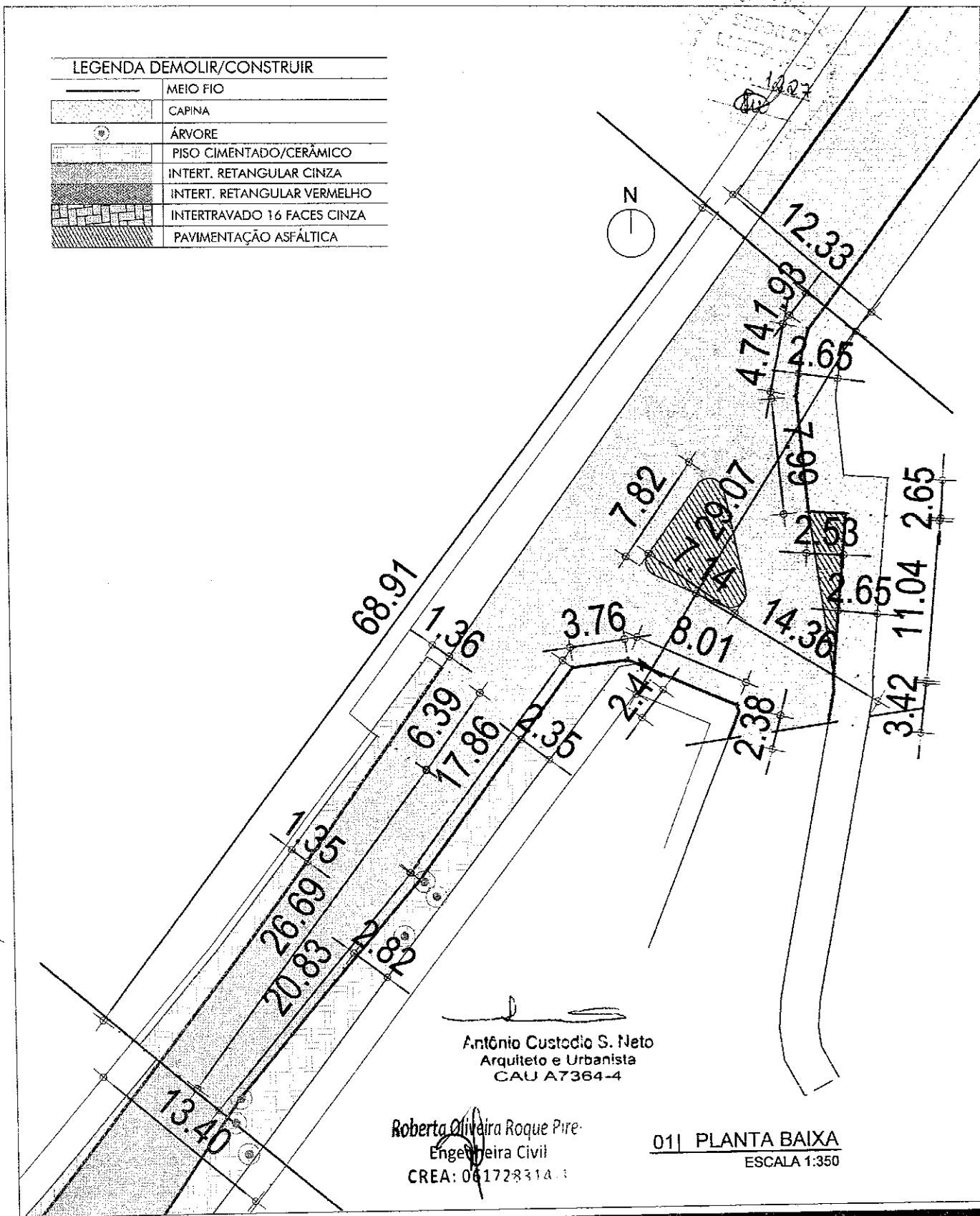
PROJETO/SERVIÇO	ETAPA
PROPRIETÁRIO PREFEITURA DE MADALENA	PROJETO EXECUTIVO REVISÃO 02
ETAPA ORÇAMENTAÇÃO - TRECHO C1	PLANTA PARA ORÇAMENTAÇÃO

SERVIÇO	PROFISSIONAL	TÍTULO	VESTI
PROJETO	CUSTÓDIO SANTOS - CAU 165945-6	ARQUITETO	
PROJETO	DANIEL SÁTIRO SANTOS - CAU A7364-4	ARQUITETO	

CONTEÚDO DA PRANCHA
- PLANTA DE PINTURA, SINALIZAÇÃO E ILUMINAÇÃO

03/03

LEGENDA DEMOLIR/CONSTRUIR	
	MEIO FIO
	CAPINA
	ÁRVORE
	PISO CIMENTADO/CERÂMICO
	INTERT. RETANGULAR CINZA
	INTERT. RETANGULAR VERMELHO
	INTERTRAVADO 16 FACES CINZA
	PAVIMENTAÇÃO ASFÁLTICA



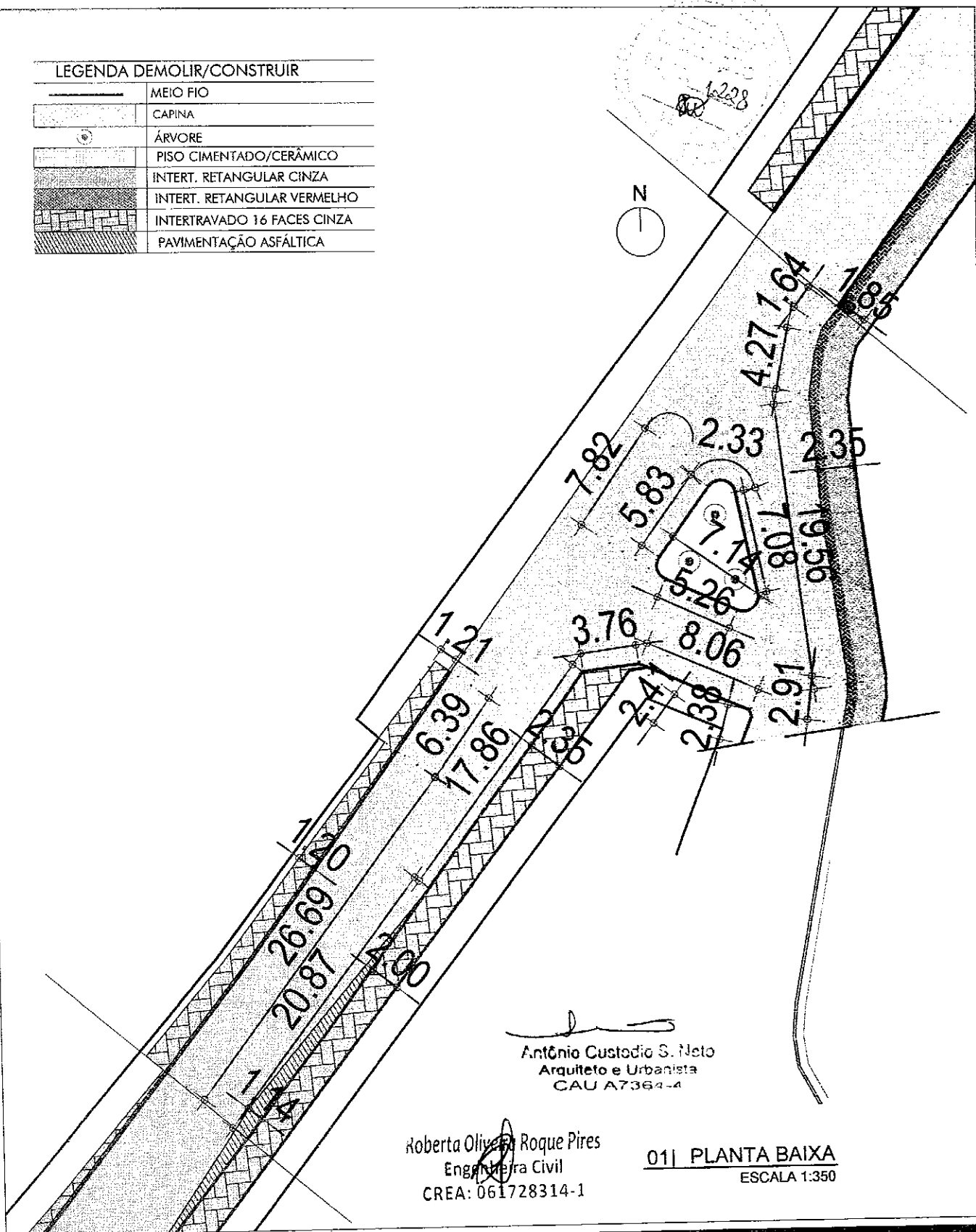
Antônio Custódio S. Neto
Arquiteto e Urbanista
CAU A7364-4

Roberta Oliveira Roque Pire
Engenheira Civil
CREA: 061728314-3

01| PLANTA BAIXA
ESCALA 1:350

<p>CUSTÓDIOSANTOS ARQUITETURA</p> <p><small>Crocus Projetos e Construções Ltda. CNPJ 03276584/0001-10 Rua Eduardeno Salgado, 412, Solar C3 e 04 - Aldeia CEP: 60150-289 Fortaleza-CE - Fone: (85) 32647677</small></p>	REFORMA E AMPLIAÇÃO DA AVENIDA ANTÔNIO COSTA VIEIRA		SERVIÇO	PROFISSIONAL	TÍTULO	VISTO
	PROJETO/SERVIÇO		ETAPA	PROJETO	CUSTÓDIO SANTOS - CAU 185845-6	ARQUITETO
	PROPRIETÁRIO	PREFEITURA DE MADALENA	PROJETO EXECUTIVO	PROJETO	DANIEL SÁTIRO SANTOS - CAU A7364-4	ARQUITETO
	ETAPA	ORÇAMENTAÇÃO - TRECHO C2	PLANTA PARA ORÇAMENTAÇÃO	CONTEÚDO DA PRANCHA		
			- PLANTA GERAL E DE DEMOLIÇÃO			
						01 / 03

LEGENDA DEMOLIR/CONSTRUIR	
	MEIO FIO
	CAPINA
	ÁRVORE
	PISO CIMENTADO/CERÂMICO
	INTERT. RETANGULAR CINZA
	INTERT. RETANGULAR VERMELHO
	INTERTRAVADO 16 FACES CINZA
	PAVIMENTAÇÃO ASFÁLTICA






Antônio Custódio S. Neto
Arquiteto e Urbanista
CAU A7364-4

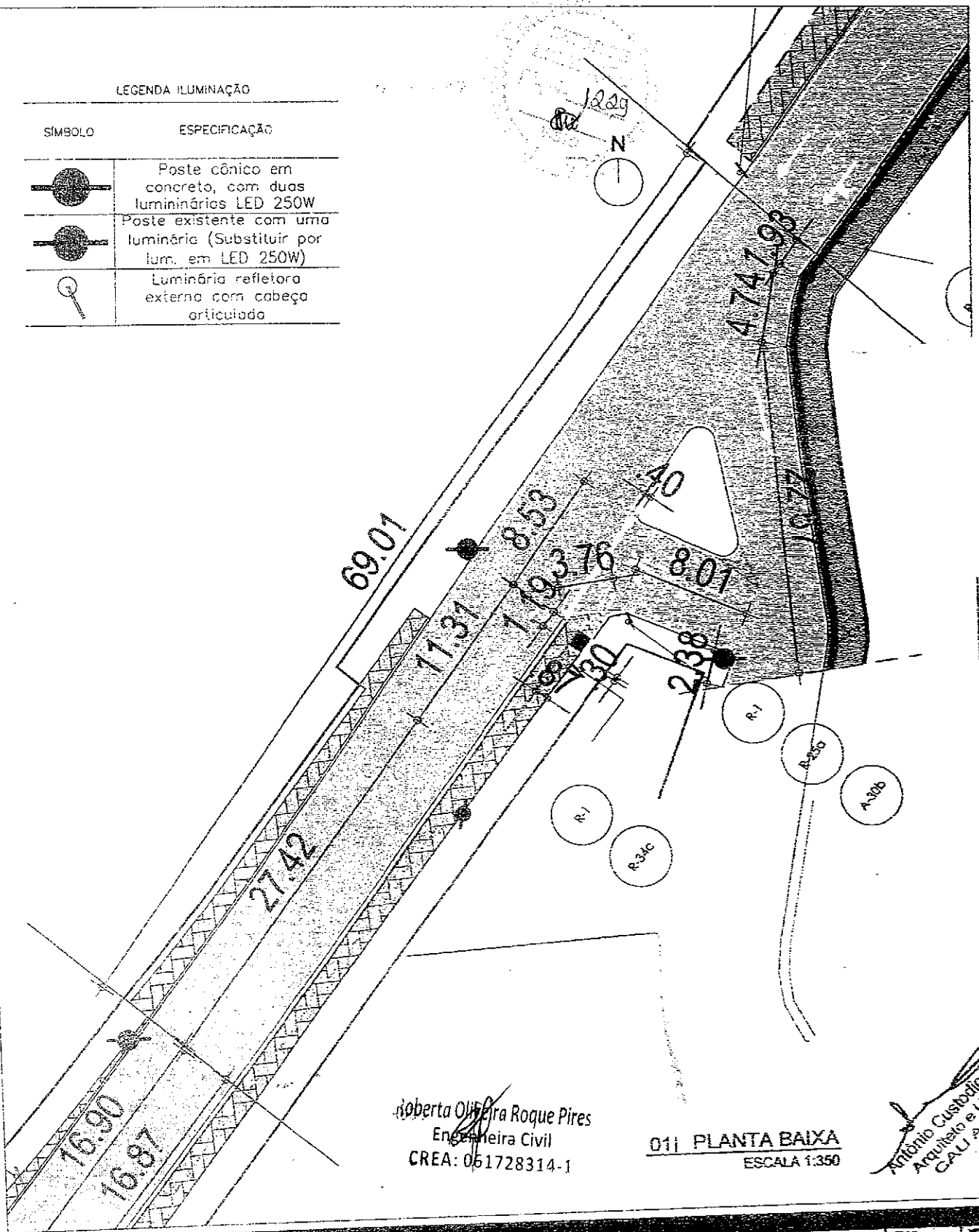
Roberta Oliveira Roque Pires
Engenheira Civil
CREA: 061728314-1

011 PLANTA BAIXA
ESCALA 1:350

<p>CUSTÓDIOSANTOS ARQUITETURA</p> <p><small>Croqui Projetos e Construções Ltda. CNPJ 03275384/0001-10 Rua Eduardo Solgado, 412, Soltes 03 e 04 - Aldeia CEP 60150-280 Fortaleza-CE - Fone: (85) 32647677</small></p>	<p>REFORMA E AMPLIAÇÃO DA AVENIDA ANTÔNIO COSTA VIEIRA</p>		<p>SERVIÇO</p>	<p>PROFISSIONAL</p>	<p>TÍTULO</p>	<p>VISTO</p>
	<p>PROJETO/SERVIÇO</p>		<p>PROJETO</p>	<p>CUSTÓDIO SANTOS - CAU 165945-8</p>	<p>ARQUITETO</p>	
	<p>ETAPA</p>		<p>PROJETO</p>	<p>DANIEL SÁTIRO SANTOS - CAU A7364-4</p>	<p>ARQUITETO</p>	
	<p>PROPRIETÁRIO</p>		<p>CONTEÚDO DA PRANCHA</p>			
<p>PREFEITURA DE MADALENA</p>		<p>- PLANTA DE PAVIMENTAÇÃO</p>				<p>02/03</p>
<p>ETAPA</p>						
<p>ORÇAMENTAÇÃO - TRECHO C2</p>		<p>PLANTA PARA ORÇAMENTAÇÃO</p>				

LEGENDA ILUMINAÇÃO

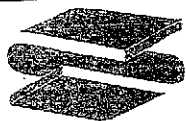
SÍMBOLO	ESPECIFICAÇÃO
	Poste cônico em concreto, com duas luminárias LED 250W
	Poste existente com uma luminária (Substituir por lum. em LED 250W)
	Luminária refletora externa com cabeça articulada



Roberta Oliveira Roque Pires
 Engenheira Civil
 CREA: 051728314-1

011 PLANTA BAIXA
 ESCALA 1:350

Antônio Custódio S. Neto
 Arquiteto e Urbanista
 CAU A-7354

 CUSTÓDIOSANTOS ARQUITETURA	REFORMA E AMPLIAÇÃO DA AVENIDA ANTÔNIO COSTA VIEIRA		SERVIÇO PROJETO	PROFISSIONAL CUSTÓDIO SANTOS - CAU 155845-6	TÍTULO ARQUITETO
	PROPRIETÁRIO PREFEITURA DE MADALENA	PROJETO EXECUTIVO REVISÃO 02	PROJETO DANIEL SÁTIRO SANTOS - CAU A7354-4	TÍTULO ARQUITETO	
	ETAPA ORÇAMENTAÇÃO - TRECHO C2	PLANTA PARA ORÇAMENTAÇÃO	- PLANTA DE PINTURA, SINALIZAÇÃO E ILUMINAÇÃO		03/03

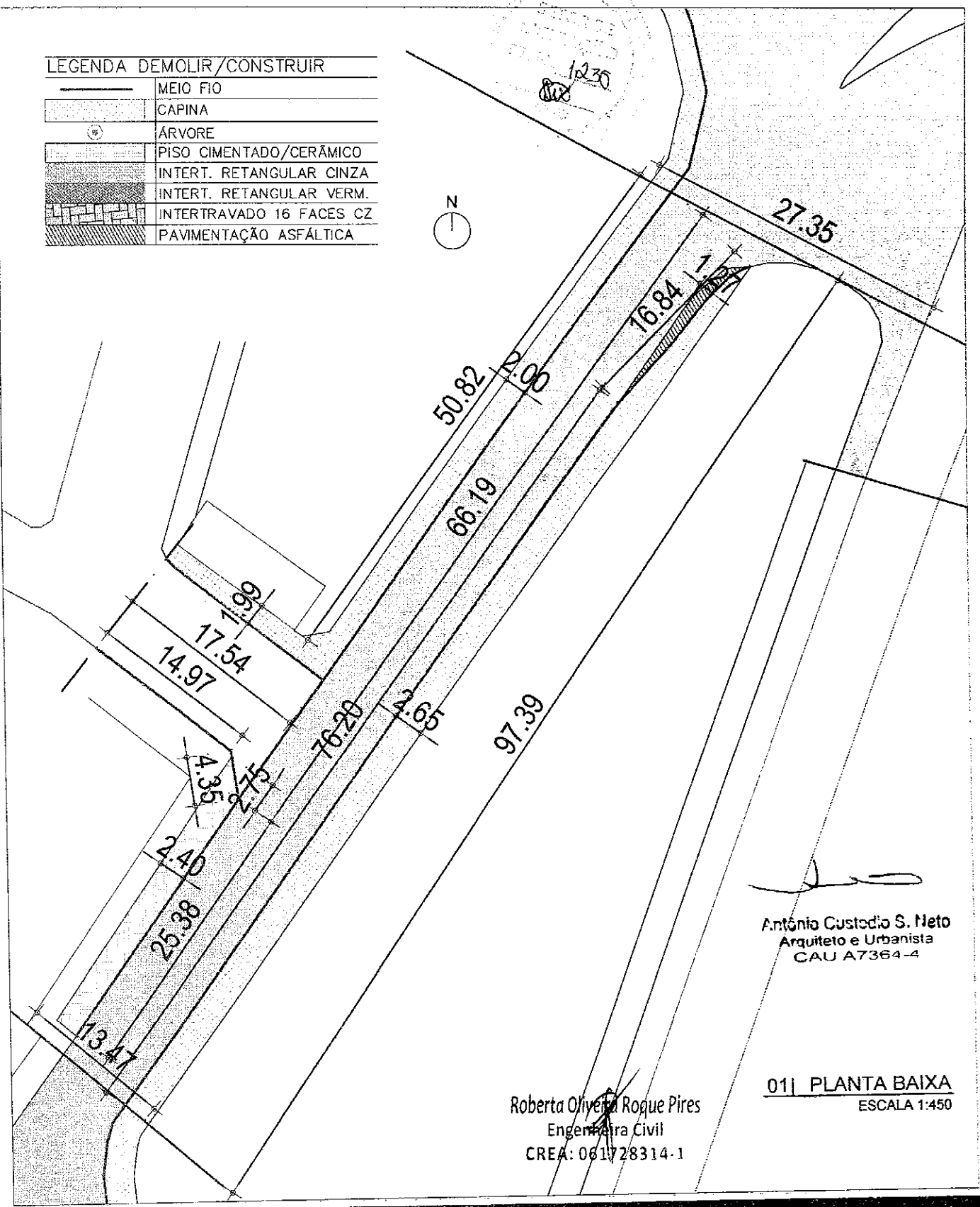
Crostão Projetos e Construções Ltda. - CNPJ 02276304/0001-10
 Rua Equador São Paulo, 4-2, Sala 02-04 - Atibaia/SP
 CEP: 05152-250 Fone: (051) 20441127

Nome do arquivo: Planta org - trecho C.dwg

Formato A4: 297mmx210mm

LEGENDA DEMOLIR/CONSTRUIR

	MEIO FIO
	CAPINA
	ÁRVORE
	PISO CIMENTADO/CERÂMICO
	INTERT. RETANGULAR CINZA
	INTERT. RETANGULAR VERM.
	INTERTRAVADO 16 FACES CZ
	PAVIMENTAÇÃO ASFÁLTICA



Antônio Custódio S. Neto
Arquiteto e Urbanista
CAU A7364-4

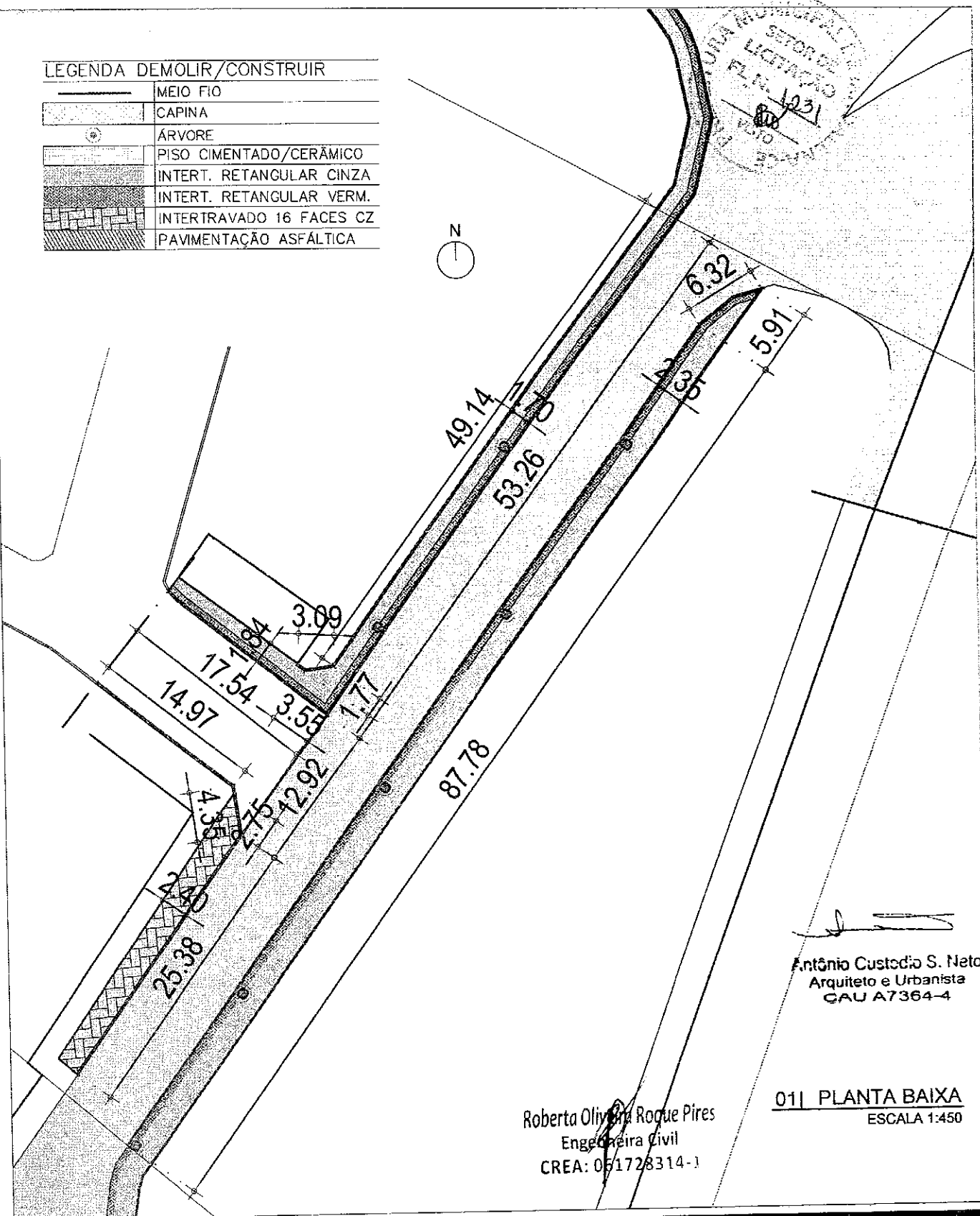

Roberta Oliveira Roque Pires
Engenheira Civil
CREA: 061728314-1

01 | PLANTA BAIXA
ESCALA 1:450

<p>CUSTÓDIOS SANTOS ARQUITETURA</p> <p><small>Croqui Piretas e Construções Ltda. CNPJ 03276584/0001-10 Rua Eduardo Salgado, 412, salas 03 e 04 - Aldeota CEP 60130-280 Fortaleza-CE - Fone: (85) 32647677</small></p>	REFORMA E AMPLIAÇÃO DA AVENIDA ANTÔNIO COSTA VIEIRA		SERVIÇO	PROFISSIONAL	TÍTULO	VISTO
	PROJETO/SERVIÇO		PROJETO	CUSTÓDIO SANTOS - CAU 165945-6	ARQUITETO	
	ETAPA		PROJETO	DANIEL SÁTIRO SANTOS - CAU A7364-4	ARQUITETO	
	CONTEÚDO DA PRANCHA		- PLANTA GERAL E DE DEMOLIÇÃO			
PROPRIETÁRIO PREFEITURA DE MADEIRA	PROJETO EXECUTIVO REVISÃO 01	01/03				
ETAPA ORÇAMENTAÇÃO - TRECHO C3	PLANTA PARA ORÇAMENTAÇÃO					
Nome do arquivo: Planta orç - trecho C.dwg						

LEGENDA DEMOLIR/CONSTRUIR

	MEIO FIO
	CAPINA
	ÁRVORE
	PISO CIMENTADO/CERÂMICO
	INTERT. RETANGULAR CINZA
	INTERT. RETANGULAR VERM.
	INTERTRAVADO 16 FACES CZ
	PAVIMENTAÇÃO ASFÁLTICA



Antônio Custódio S. Neto
Arquiteto e Urbanista
CAU A7364-4

Roberta Oliviera Roque Pires
Engenheira Civil
CREA: 051728314-1

01| PLANTA BAIXA
ESCALA 1:450



CUSTÓDIOSANTOS
ARQUITETURA




Croquis Projetos e Construções Ltda. CNPJ 03276584/0001-10
Rua Eduardo Salgado, 412, Salas 03 e 04 - Aldeota
CEP 60130-280 Fortaleza-CE - Fone: (85) 33647577

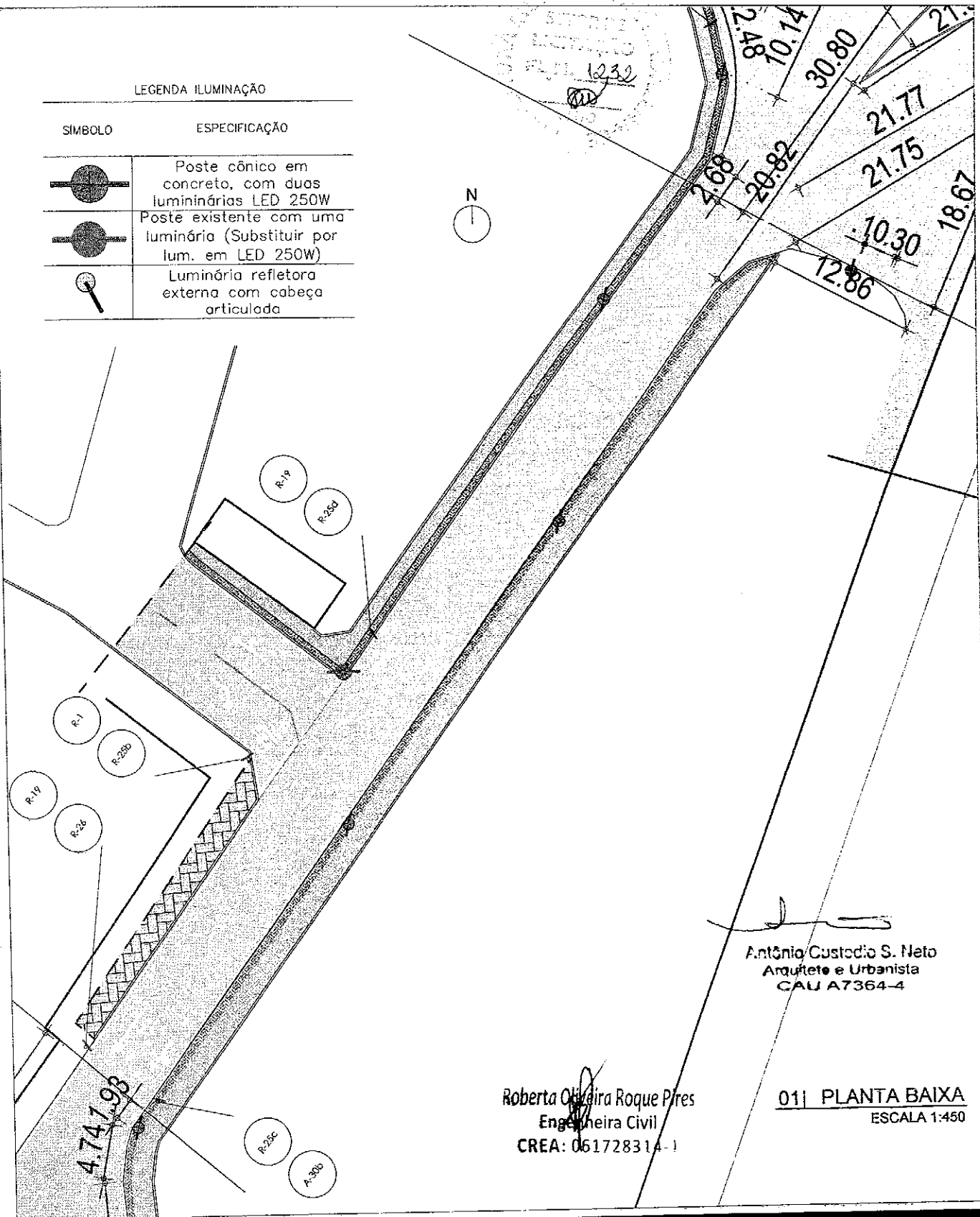
**REFORMA E AMPLIAÇÃO DA
AVENIDA ANTÔNIO COSTA VIEIRA**

PROJETO/SERVIÇO	ETAPA
PROPRIETÁRIO PREFEITURA DE MADALENA	PROJETO EXECUTIVO REVISÃO 01
ETAPA ORÇAMENTAÇÃO - TRECHO C3	PLANTA PARA ORÇAMENTAÇÃO

SERVIÇO	PROFISSIONAL	TÍTULO	VESTO
PROJETO	CUSTÓDIO SANTOS - CAU 165945-6	ARQUITETO	
PROJETO	DANIEL SÁTIRO SANTOS - CAU A7364-4	ARQUITETO	
CONTEÚDO DA PRANCHA			
- PLANTA DE PAVIMENTAÇÃO			
			02/03

LEGENDA ILUMINAÇÃO

SÍMBOLO	ESPECIFICAÇÃO
	Poste cônico em concreto, com duas luminárias LED 250W
	Poste existente com uma luminária (Substituir por lum. em LED 250W)
	Luminária refletora externa com cabeça articulada



Antônio Custódio S. Neto
Arquiteto e Urbanista
CAU A7364-4

Roberta Oliveira Roque Pires
Engenheira Civil
CREA: 061728314-1

01 | PLANTA BAIXA
ESCALA 1:450



CUSTÓDIOSANTOS
ARQUITETURA

Creaquis Projetos e Consultorias Ltda. - CNPJ 05276584/0001-10
Rua Evaristo Salgado, 412, Salão 03 e 04 - Alto do Sol
CEP 60150-260 Fortaleza-CE - Fone: (85) 32647677

**REFORMA E AMPLIAÇÃO DA
AVENIDA ANTÔNIO COSTA VIEIRA**

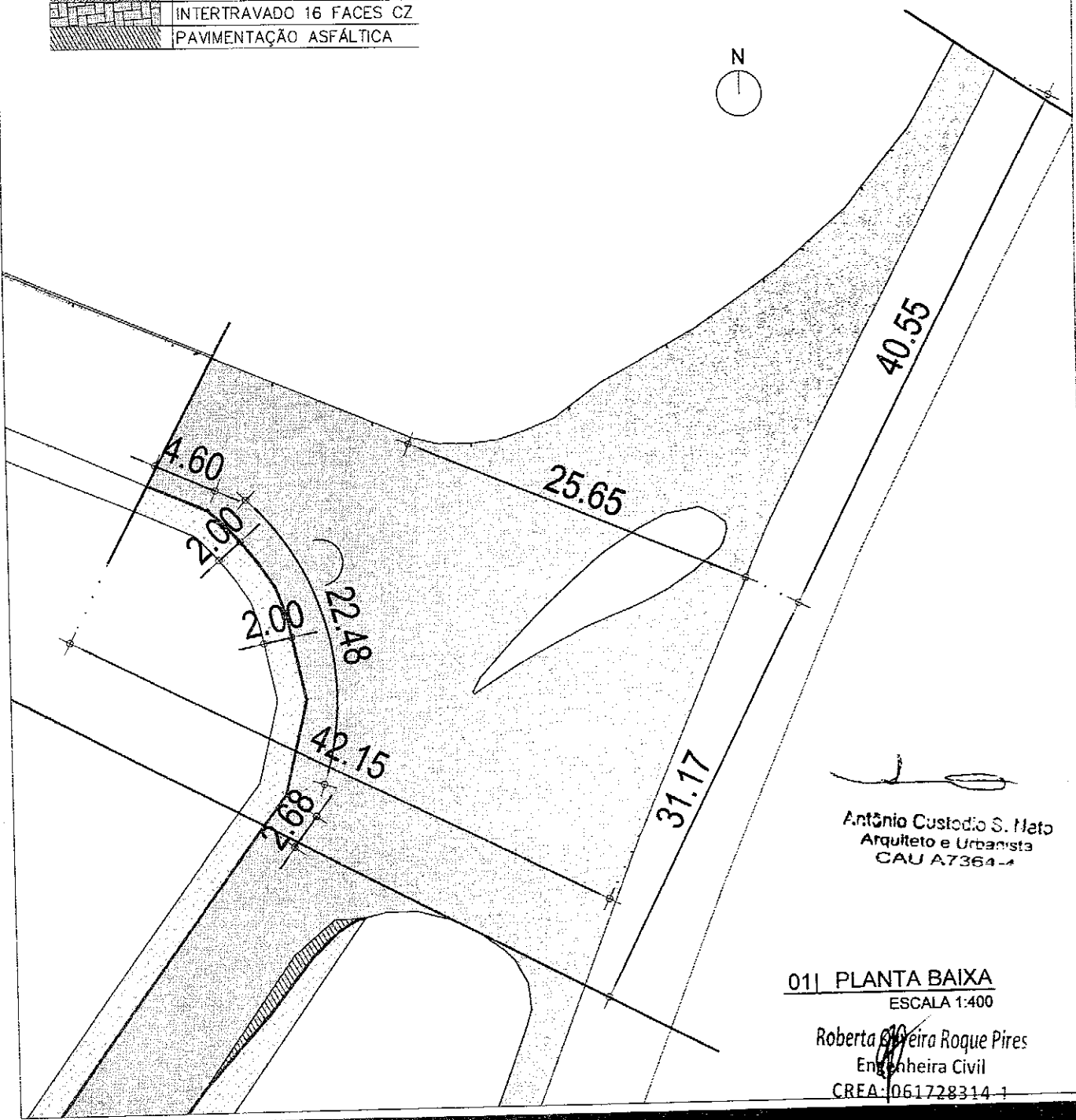
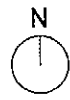
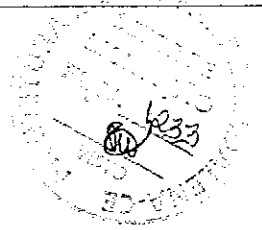
PROJETO/SERVIÇO	ETAPA
PROPRIETÁRIO PREFEITURA DE MADALENA	PROJETO EXECUTIVO REVISÃO 02
ETAPA ORÇAMENTAÇÃO - TRECHO C3	PLANTA PARA ORÇAMENTAÇÃO

SERVIÇO	PROFISSIONAL	TÍTULO	VISTO
PROJETO	CUSTÓDIO SANTOS - CAU 165945-6	ARQUITETO	
PROJETO	DANIEL SÁTIRO SANTOS - CAU A7364-4	ARQUITETO	

CONTEÚDO DA FRANCHA	
- PLANTA DE PINTURA, SINALIZAÇÃO E ILUMINAÇÃO	03/03

LEGENDA DEMOLIR/CONSTRUIR

	MEIO FIO
	CAPINA
	ÁRVORE
	PISO CIMENTADO/CERÂMICO
	INTERT. RETANGULAR CINZA
	INTERT. RETANGULAR VERM.
	INTERTRAVADO 16 FACES CZ
	PAVIMENTAÇÃO ASFÁLTICA



Antônio Custódio S. Neto
Arquiteto e Urbanista
CAU A7364-4

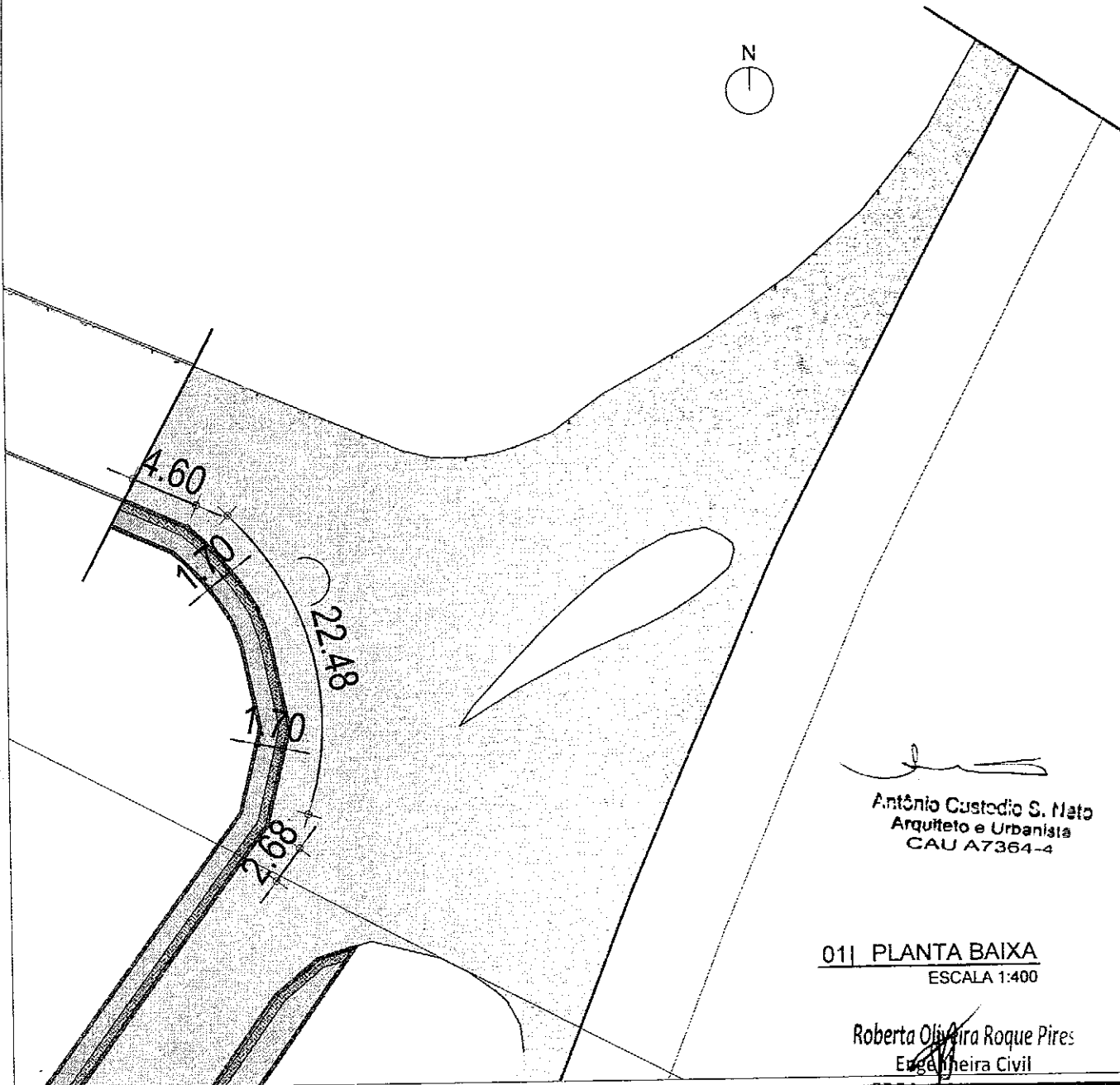
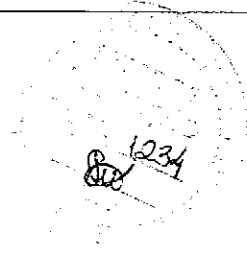
01| PLANTA BAIXA
ESCALA 1:400

Roberta Pereira Roque Pires
Engenheira Civil
CREA: 061728314-1

<p>CUSTÓDIOSANTOS ARQUITETURA</p> <p><small>Orcam Projetos e Construções Ltda. CNPJ 03276584-0001-10 Rua Eduardo Solgado, 412, Salas 03 e 04 - Aldeota CEP 60150-280 Fortaleza-CE - Fone: (85) 32647677</small></p>	<p>REFORMA E AMPLIAÇÃO DA AVENIDA ANTÔNIO COSTA VIEIRA</p>		SERVIÇO	PROFISSIONAL	TÍTULO	VEITO
	<p>PROJETO/SERVIÇO</p>		PROJETO	CUSTÓDIO SANTOS - CAU 165945-6	ARQUITETO	
	<p>ETAPA</p>		PROJETO	DANIEL SÁTIRO SANTOS - CAU A7364-4	ARQUITETO	
	<p>PROPRIETÁRIO</p> <p>PREFEITURA DE MADALENA</p>	<p>PROJETO EXECUTIVO REVISÃO 01</p>	<p>CONTEUDO DA PRANCHA</p>			
<p>ETAPA</p> <p>ORÇAMENTAÇÃO - TRECHO C4</p>	<p>PLANTA PARA ORÇAMENTAÇÃO</p>	<p>- PLANTA GERAL E DE DEMOLIÇÃO</p>				
		<p style="text-align: right; font-size: 2em;">01/03</p>				

LEGENDA DEMÓLIR/CONSTRUIR

	MEIO FIO
	CAPINA
	ÁRVORE
	PISO CIMENTADO/CERÂMICO
	INTERT. RETANGULAR CINZA
	INTERT. RETANGULAR VERM.
	INTERTRAVADO 16 FACES CZ
	PAVIMENTAÇÃO ASFÁLTICA






Antônio Custódio S. Mato
Antônio Custódio S. Mato
 Arquiteto e Urbanista
 CAU A7364-4

01 | PLANTA BAIXA
 ESCALA 1:400

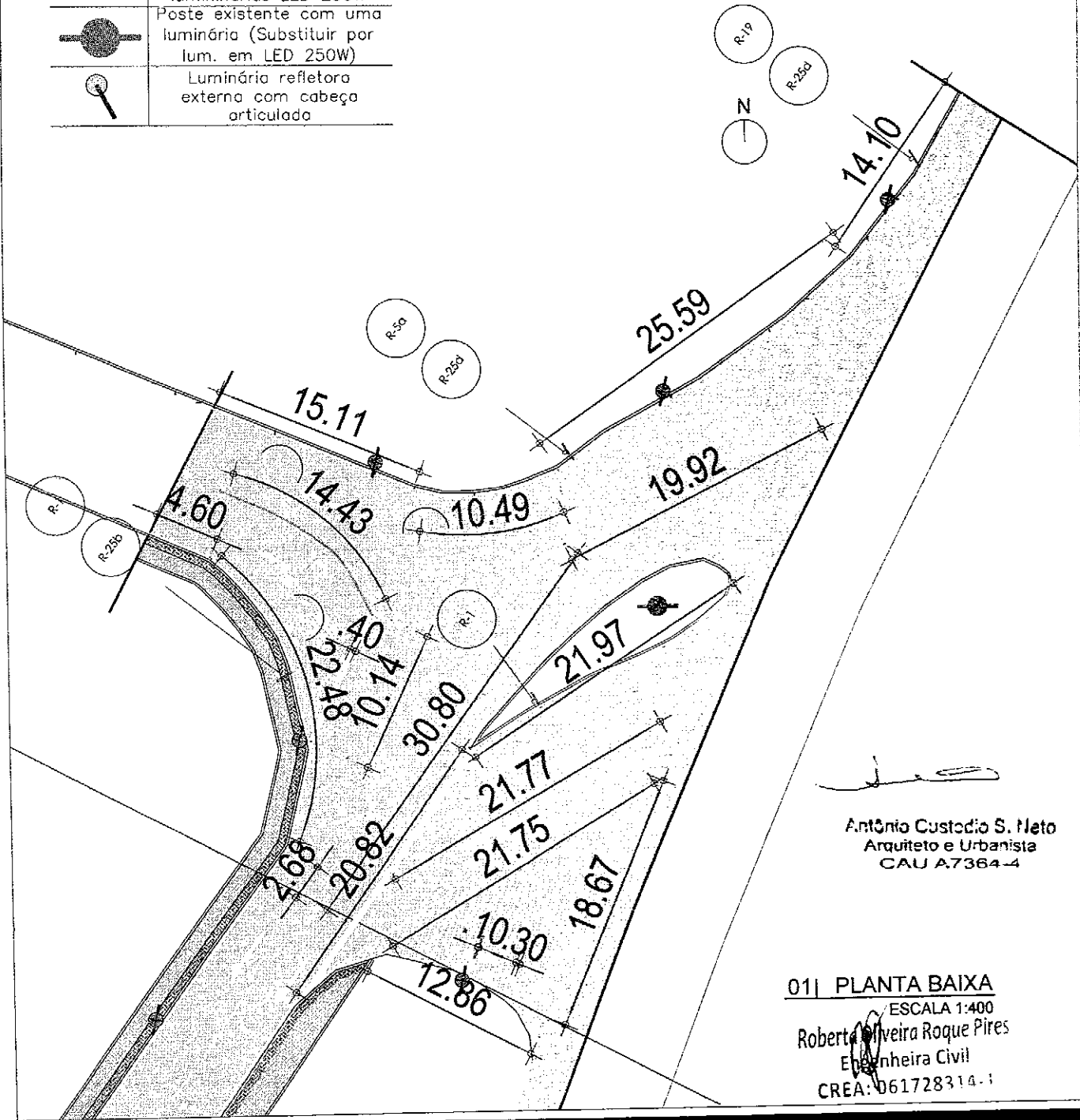
Roberta Oliveira Roque Pires
Roberta Oliveira Roque Pires
 Engenheira Civil

<p>CUSTÓDIOSANTOS ARQUITETURA</p> <p><small>Croquis Projetos e Construções Ltda. CNPJ 03276584/0001-10 Rua Eduardo Solgado, 412, Salas 03 e 04 - Aldeota CEP 60150-280 Fortaleza-CE - Fone: (85) 32647677</small></p>	REFORMA E AMPLIAÇÃO DA AVENIDA ANTÔNIO COSTA VIEIRA		SERVIÇO	PROFISSIONAL	TÍTULO	VISTO
	PROJETO/SERVIÇO: ETAPA		PROJETO	CUSTÓDIO SANTOS - CAU 165945-6	ARQUITETO	
	PROPRIETÁRIO: PREFEITURA DE MADALENA		PROJETO	DANIEL SÁTIRO SANTOS - CAU A7364-4	ARQUITETO	
	ETAPA: ORÇAMENTAÇÃO - TRECHO C4		CONTEÚDO DA PRANCHA - PLANTA DE PAVIMENTAÇÃO			
PROJETO EXECUTIVO REVISÃO 01		02/03				
PLANTA PARA ORÇAMENTAÇÃO						

LEGENDA ILUMINAÇÃO

SÍMBOLO	ESPECIFICAÇÃO
	Poste cônico em concreto, com duas luminárias LED 250W
	Poste existente com uma luminária (Substituir por lum. em LED 250W)
	Luminária refletora externa com cabeça articulada

1235



Antônio Custódio S. Neto
Arquiteto e Urbanista
CAU A7364-4

01| PLANTA BAIXA
ESCALA 1:400
Roberto Oliveira Roque Pires
Engenheira Civil
CREA: 061728314-1



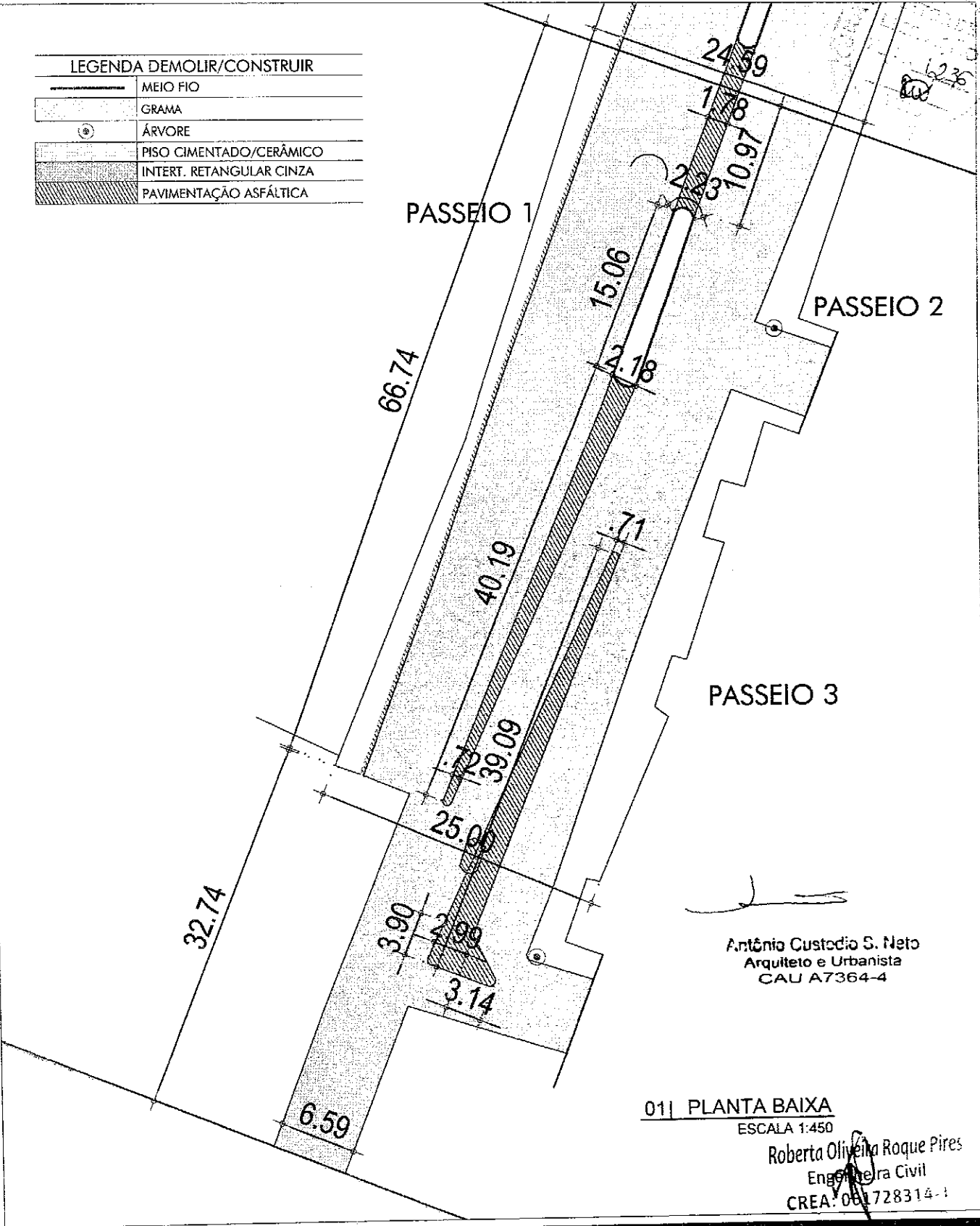
CUSTÓDIOSANTOS
ARQUITETURA

Croquis Projetos e Construções Ltda. CNPJ 03276584/0001-10
Rua Ezequiel Selgado, 412, Setor 03 e 04 - Aldeota
CEP 60150-260 Fortaleza-CE - Fone: (85) 32647677

REFORMA E AMPLIAÇÃO DA AVENIDA ANTÔNIO COSTA VIEIRA	
PROJETO/SERVIÇO	ETAPA
PROPRIETÁRIO PREFEITURA DE MADALENA	PROJETO EXECUTIVO REVISÃO 02
ETAPA ORÇAMENTAÇÃO - TRECHO C4	PLANTA PARA ORÇAMENTAÇÃO

SERVIÇO	PROFISSIONAL	TÍTULO	VISTO
PROJETO	CUSTÓDIO SANTOS - CAU 163945-6	ARQUITETO	
PROJETO	DANIEL SÁTIRO SANTOS - CAU A7364-4	ARQUITETO	
CONTEÚDO DA PRANCHA			
- PLANTA DE PINTURA, SINALIZAÇÃO E ILUMINAÇÃO			
			03/03

LEGENDA DEMOLIR/CONSTRUIR	
	MEIO FIO
	GRAMA
	ÁRVORE
	PISO CIMENTADO/CERÂMICO
	INTERT. RETANGULAR CINZA
	PAVIMENTAÇÃO ASFÁLTICA




Antônio Custódio S. Neto
Arquiteto e Urbanista
CAU A7364-4

01 | PLANTA BAIXA
ESCALA 1:450

Roberta Oliveira Roque Pires
Engenheira Civil
CREA: 061728314-1

<p>CUSTÓDIOSANTOS ARQUITETURA</p> <p><small>Croquis Projetos e Construções Ltda. CNPJ 082276584/0001-10 Rua Eduardo Salgado, 412, Salas 03 e 04 - Aldeota CEP 60150-260 Fortaleza-CE - Fone: (85) 32647677</small></p>	<p>REFORMA E AMPLIAÇÃO DA AVENIDA ANTÔNIO COSTA VIEIRA</p>		<p>SERVIÇO</p> <p>PROJETO</p>	<p>PROFISSIONAL</p> <p>CUSTÓDIO SANTOS - CAU 165945-6</p>	<p>TÍTULO</p> <p>ARQUITETO</p>	<p>VISÃO</p>
	<p>PROJETO/SERVIÇO</p> <p>ETAPA</p>		<p>PROJETO</p> <p>DANIEL SÁTIRO SANTOS - CAU A7364-4</p>	<p>ARQUITETO</p>	<p>CONTEÚDO DA PRANCHA</p>	
	<p>PROPRIETÁRIO</p> <p>PREFEITURA DE MADALENA</p>	<p>PROJETO EXECUTIVO REVISÃO 01</p>	<p>- PLANTA GERAL E DE DEMOLIÇÃO</p>		<p>01/03</p>	
<p>ETAPA</p> <p>ORÇAMENTAÇÃO - TRECHO D1</p>	<p>PLANTA PARA ORÇAMENTAÇÃO</p>					

LEGENDA DEMOLIR/CONSTRUIR	
	MEIO FIO
	GRAMA
	ÁRVORE
	PISO CIMENTADO/CERÂMICO
	INTERT. RETANGULAR CINZA
	PAVIMENTAÇÃO ASFÁLTICA



PASSEIO 1

PASSEIO 2

PASSEIO 3

CANALETA DRENAGEM
D=30cm

Antônio Custódio S. Neto
Arquiteto e Urbanista
CAU A7364-4

01 | PLANTA BAIXA
ESCALA 1:450

Roberta Oliveira Roque Pires
Engenheira Civil
CREA: 061728314-1



Crostus Projetos e Construções Ltda. CNPJ 03276584 0001-10
Rua Eduardo Salgado, 412, Setor 03 e 04 - Aldeota
CEP 60150 280 Fortaleza-CE - Fone: (85) 32647677



REFORMA E AMPLIAÇÃO DA
AVENIDA ANTÔNIO COSTA VIEIRA

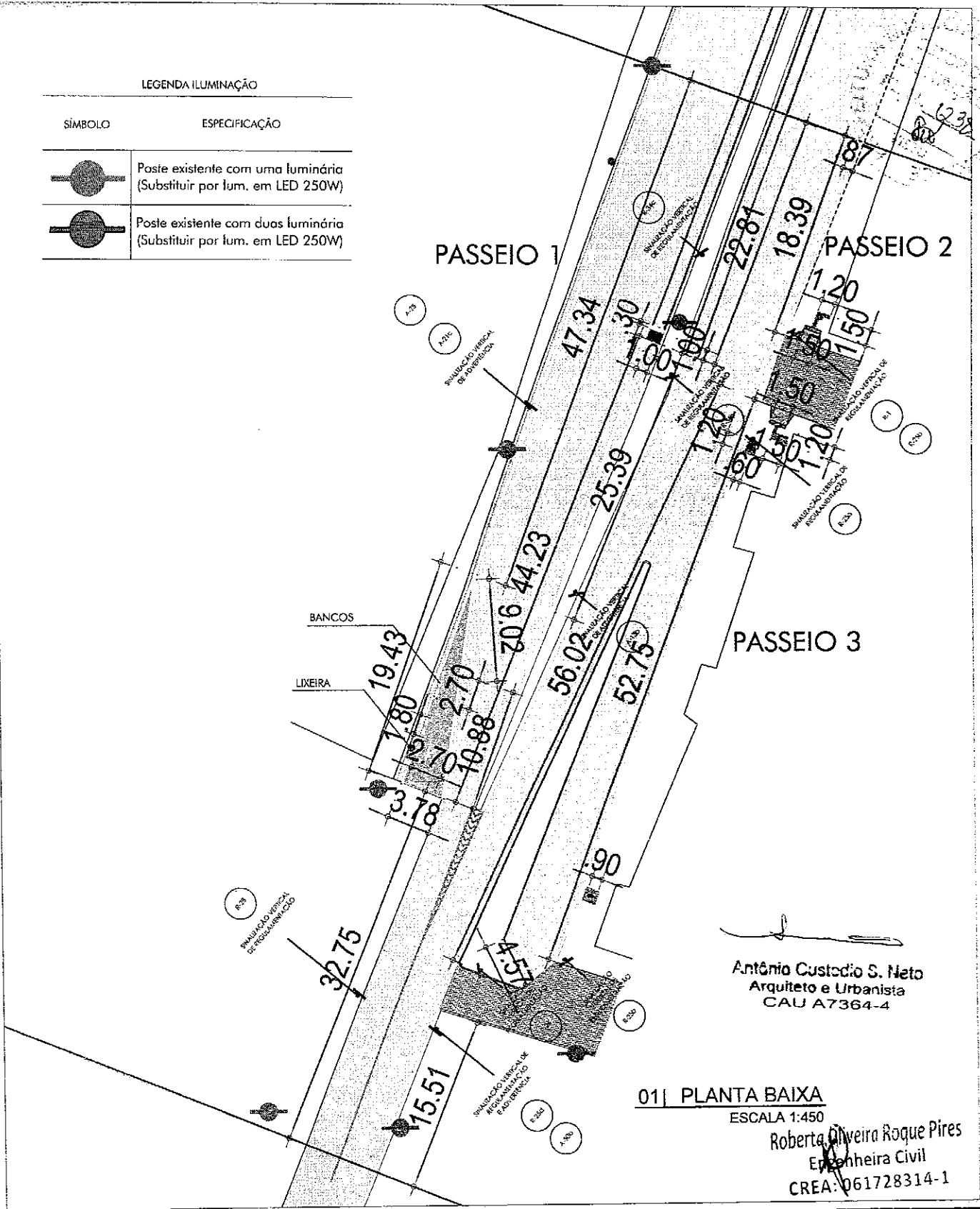
PROJETO/SERVIÇO	ETAPA
PROPRIETÁRIO PREFEITURA DE MADALENA	PROJETO EXECUTIVO REVISÃO 01
ETAPA ORÇAMENTAÇÃO - TRECHO D1	PLANTA PARA ORÇAMENTAÇÃO

SERVIÇO	PROFISSIONAL	TÍTULO	VISTO
PROJETO	CUSTÓDIO SANTOS - CAU 165945-6	ARQUITETO	
PROJETO	DANIEL SÁTIRO SANTOS - CAU A7364-4	ARQUITETO	

CONTEUDO DA PRANCHA	
- PLANTA DE PAVIMENTAÇÃO	02/03

LEGENDA ILUMINAÇÃO


SÍMBOLO	ESPECIFICAÇÃO
	Poste existente com uma luminária (Substituir por lum. em LED 250W)
	Poste existente com duas luminária (Substituir por lum. em LED 250W)



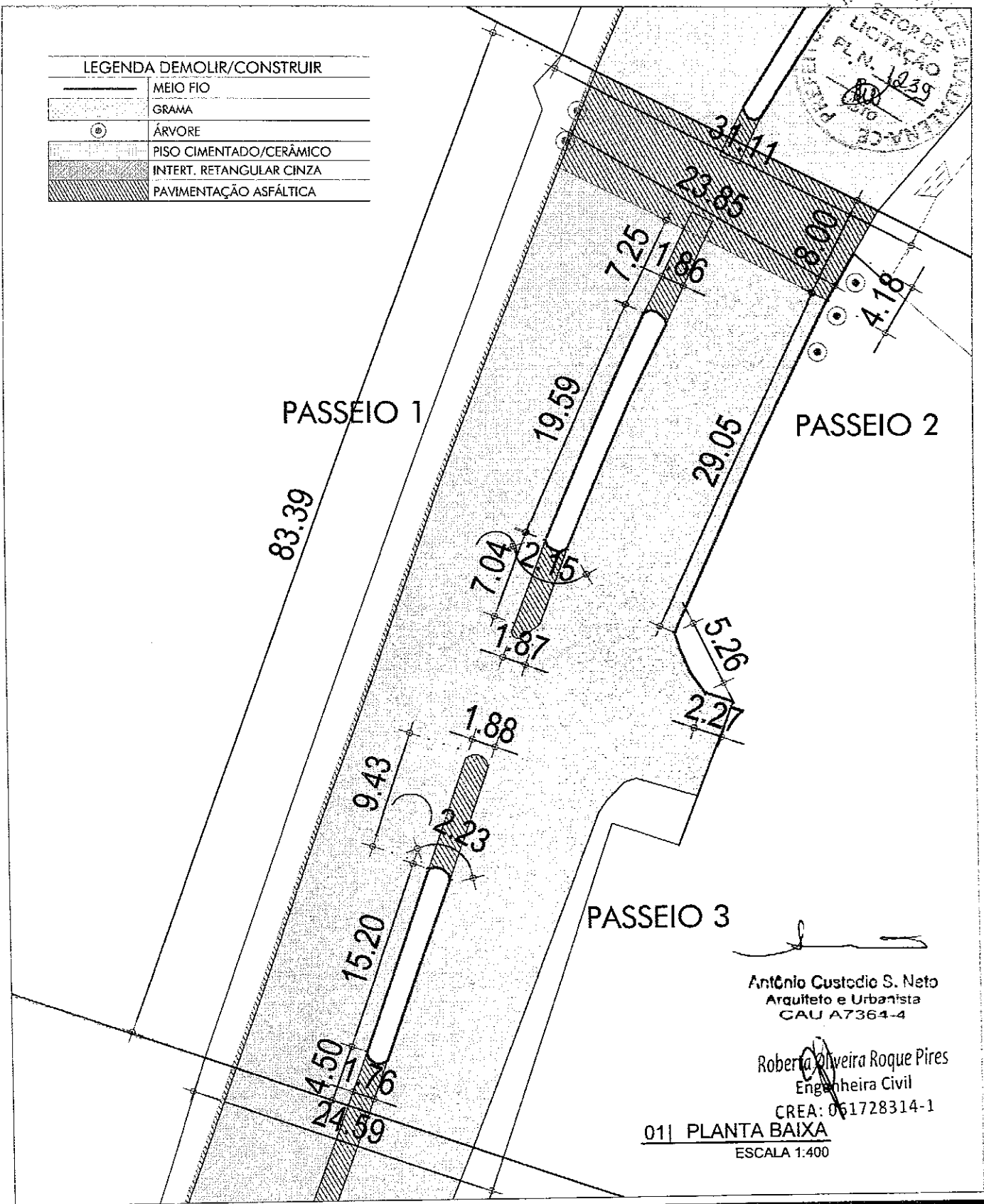

Antônio Custódio S. Neto
Arquiteto e Urbanista
CAU A7364-4

01| PLANTA BAIXA
ESCALA 1:450

Roberta Oliveira Roque Pires
Engenheira Civil
CREA: 061728314-1

 CUSTÓDIOSANTOS ARQUITETURA <small>Croquis Projetos e Construções Ltda. CNPJ 08276984/0001-10 Rua Eduardo Salgado, 412, Salas 03 e 04 - Aldeia CEP 60150-280 Fortaleza-Ce - Fone: (85) 32647677</small>	REFORMA E AMPLIAÇÃO DA AVENIDA ANTÔNIO COSTA VIEIRA		SERVIÇO	PROFISSIONAL	TÍTULO	VISTO
	PROJETO/SERVIÇO	ETAPA	PROJETO	CUSTÓDIO SANTOS - CAU 165945-6	ARQUITETO	
	PROPRIETÁRIO	PROJETO EXECUTIVO	PROJETO	DANIEL SÁTIRO SANTOS - CAU A7364-4	ARQUITETO	
	PREFEITURA DE MADALENA	REVISÃO 01	CONTEÚDO DA PRANCHA			
ETAPA	PLANTA PARA ORÇAMENTAÇÃO	- PLANTA DE PINTURA, SINALIZAÇÃO E ILUMINAÇÃO				03/03
ORÇAMENTAÇÃO - TRECHO D1						

LEGENDA DEMOLIR/CONSTRUIR	
	MEIO FIO
	GRAMA
	ÁRVORE
	PISO CIMENTADO/CERÂMICO
	INTERT. RETANGULAR CINZA
	PAVIMENTAÇÃO ASFÁLTICA



Antônio Custódio S. Neto
Arquiteto e Urbanista
CAU A7364-4

Roberta Oliveira Roque Pires
Engenheira Civil
CREA: 061728314-1

01| PLANTA BAIXA
ESCALA 1:400



CUSTÓDIOSANTOS
ARQUITETURA

Croquis Projetos e Construções Ltda. CNPJ 03276584/0001-10
Rua Eduardo Solgado, 417, Salas 03 e 04 - Aldeia
CEP 60150-280 Fortaleza-Ce - Fone: (85) 32647677

REFORMA E AMPLIAÇÃO DA AVENIDA ANTÔNIO COSTA VIEIRA		SERVIÇO	PROFISSIONAL	TÍTULO	VERSO
PROJETO/SERVIÇO		PROJETO	CUSTÓDIO SANTOS - CAU 165945-6	ARQUITETO	
ETAPA		PROJETO	DANIEL SÁTIRO SANTOS - CAU A7364-4	ARQUITETO	
CONTEÚDO DA PRANCHA		- PLANTA GERAL E DE DEMOLIÇÃO			
PROPRIETÁRIO	PREFEITURA DE MADALENA	PROJETO EXECUTIVO REVISÃO 01		01/03	
ETAPA	ORÇAMENTAÇÃO - TRECHO D2	PLANTA PARA ORÇAMENTAÇÃO			

Nome do arquivo: Plança orç - trecho D.dwg

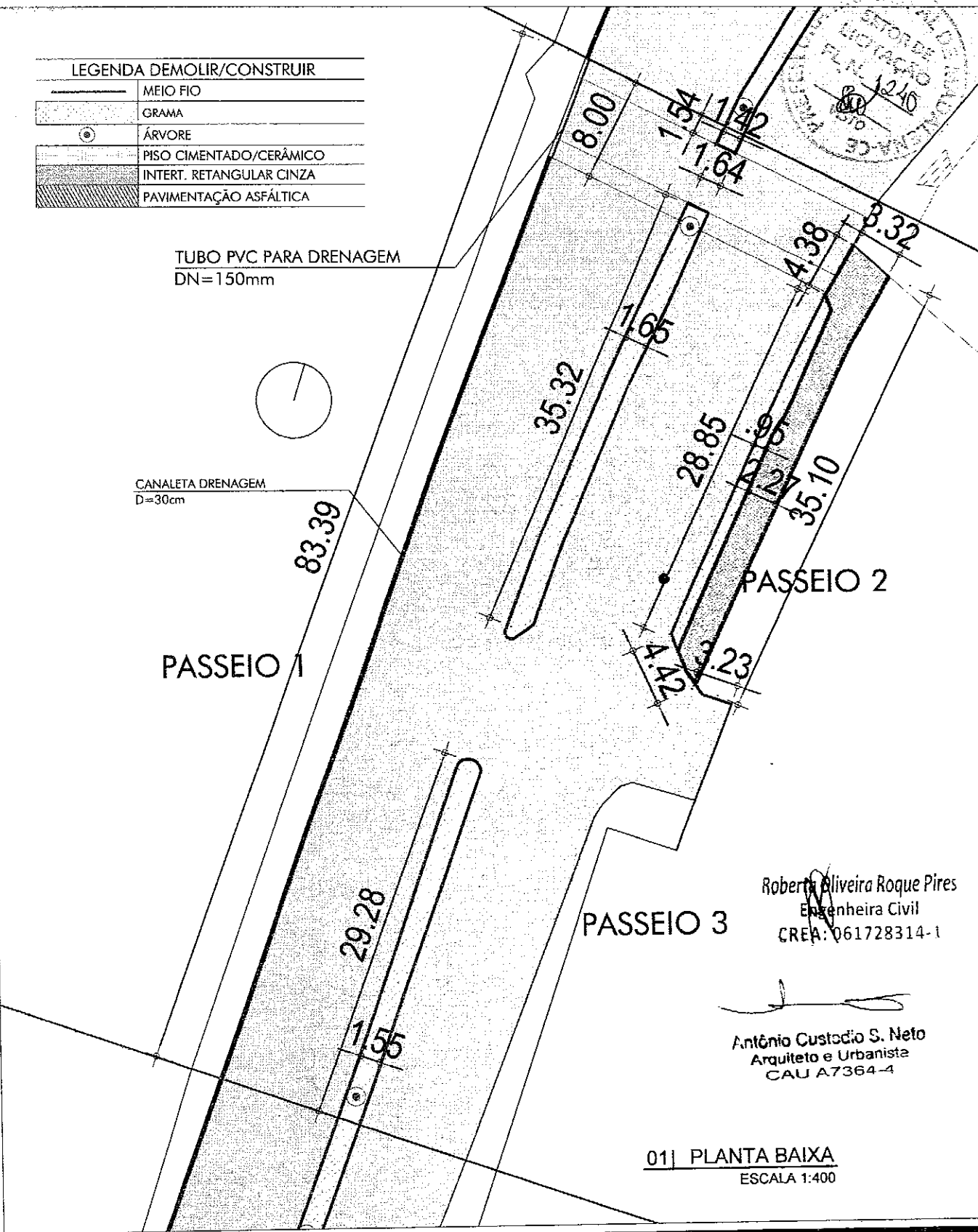
Formato A4: 297mmx210mm

LEGENDA DEMOLIR/CONSTRUIR

---	MEIO FIO
...	GRAMA
○	ÁRVORE
■	PISO CIMENTADO/CERÂMICO
▨	INTERT. RETANGULAR CINZA
▩	PAVIMENTAÇÃO ASFÁLTICA

TUBO PVC PARA DRENAGEM
DN=150mm

CANALETA DRENAGEM
D=30cm



Roberta Oliveira Roque Pires
Engenheira Civil
CREA: 061728314-1

Antônio Custódio S. Neto
Arquiteto e Urbanista
CAU A7364-4

01 | PLANTA BAIXA
ESCALA 1:400



CROQUIS PROJETOS E CONSTRUÇÕES LTDA - CNPJ 02276594/0001-10
RUA ENRIQUE SALGADO, 417, SALAS 03 e 04 - ALEXSIA
CEP 40130-260 FORTALEZA-CE - FONE: (85) 37641677



**REFORMA E AMPLIAÇÃO DA
AVENIDA ANTÔNIO COSTA VIEIRA**

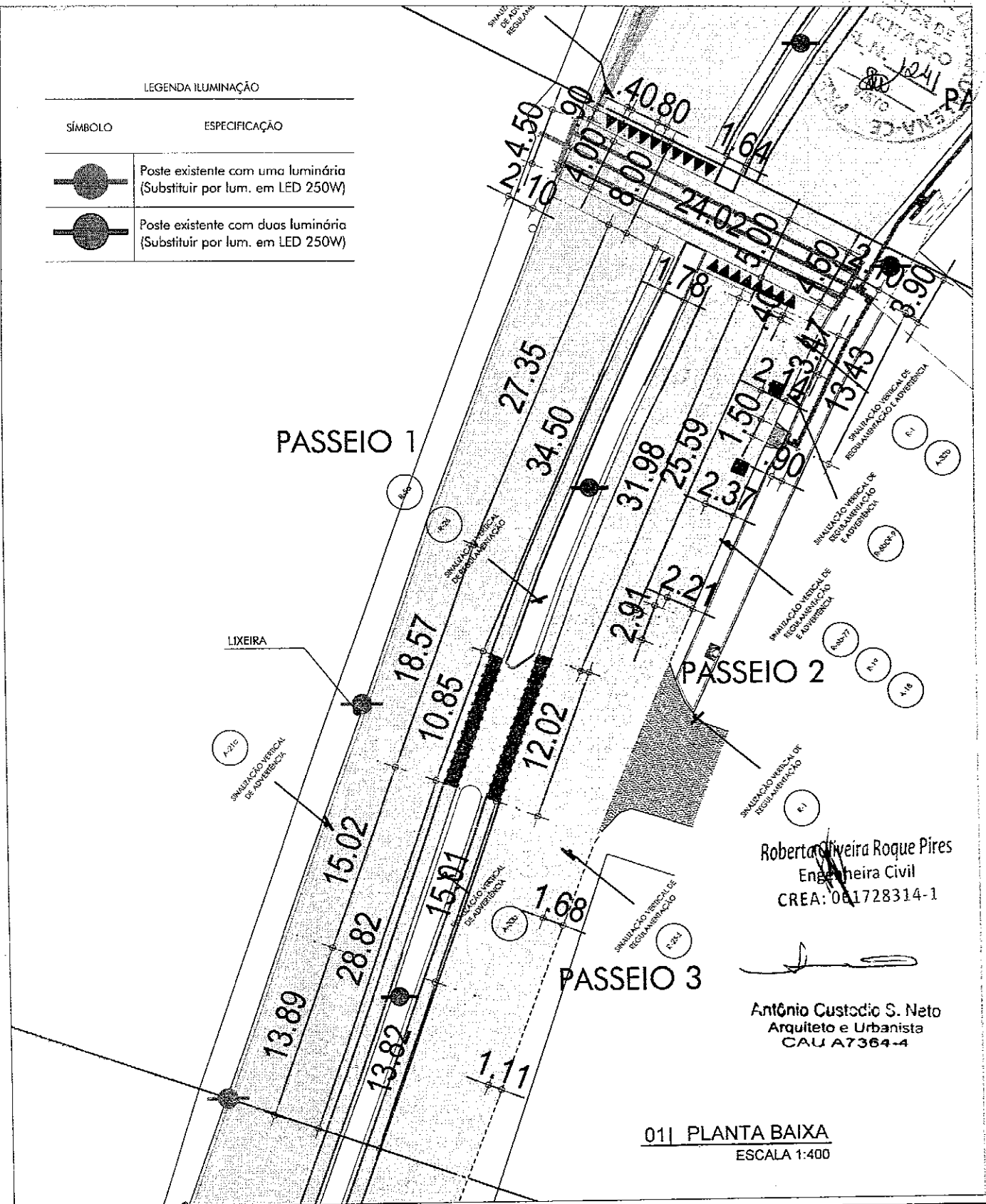
PROJETO/SERVIÇO	ETAPA
PROPRIETÁRIO PREFEITURA DE MADALENA	PROJETO EXECUTIVO REVISÃO 01
ETAPA ORÇAMENTAÇÃO - TRECHO D2	PLANTA PARA ORÇAMENTAÇÃO

SERVIÇO	PROFISSIONAL	TÍTULO	VESTI
PROJETO	CUSTÓDIO SANTOS - CAU 165945-6	ARQUITETO	
PROJETO	DANIEL SÁTIRO SANTOS - CAU A7364-4	ARQUITETO	


CONTEÚDO DA PRANCHA	
- PLANTA DE PAVIMENTAÇÃO	
02/03	

LEGENDA ILUMINAÇÃO


SÍMBOLO	ESPECIFICAÇÃO
	Poste existente com uma luminária (Substituir por lum. em LED 250W)
	Poste existente com duas luminária (Substituir por lum. em LED 250W)



Roberta Oliveira Roque Pires
Engenheira Civil
CREA: 061728314-1

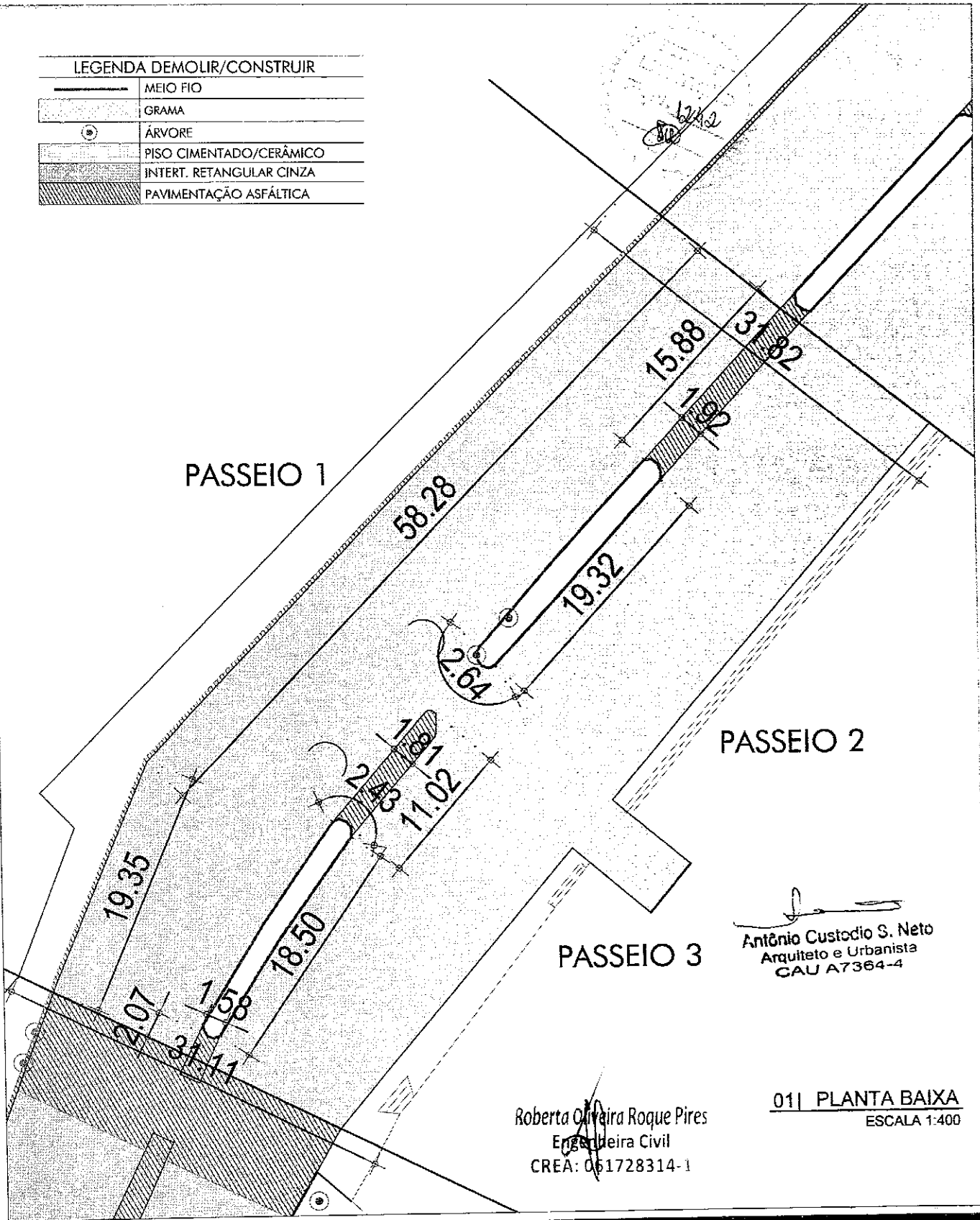

Antônio Custódio S. Neto
Arquiteto e Urbanista
CAU A7364-4

01| PLANTA BAIXA
ESCALA 1:400

 CUSTÓDIOSANTOS ARQUITETURA <small>Croquis Projetos e Construções Ltda, CNPJ 03276584/0001-10 Rua Eduardo Salgado, 412, Salas 03 e 04 - Aldeota CEP 60150 280 Fortaleza-CE - Fone: (85) 32847677</small>	REFORMA E AMPLIAÇÃO DA AVENIDA ANTÔNIO COSTA VIEIRA		SERVIÇO	PROFISSIONAL	TÍTULO	VEITO
			PROJETO	CUSTÓDIO SANTOS - CAU 165945-6	ARQUITETO	
			PROJETO	DANIEL SÁTIRO SANTOS - CAU A7364-4	ARQUITETO	
			CONTEÚDO DA PRANCHA			
PROPRIETÁRIO	ETAPA	- PLANTA DE PINTURA, SINALIZAÇÃO E ILUMINAÇÃO				03/03
PREFEITURA DE MADALENA	PROJETO EXECUTIVO REVISÃO 01					
ETAPA	PLANTA PARA ORÇAMENTAÇÃO					
ORÇAMENTAÇÃO - TRECHO D2						

LEGENDA DEMOLIR/CONSTRUIR

	MEIO FIO
	GRAMA
	ÁRVORE
	PISO CIMENTADO/CERÂMICO
	INTERT. RETANGULAR CINZA
	PAVIMENTAÇÃO ASFÁLTICA



Antônio Custódio S. Neto
 Arquiteto e Urbanista
 CAU A7364-4

Roberta Oliveira Roque Pires
 Engenheira Civil
 CREA: 061728314-1

01 | PLANTA BAIXA
 ESCALA 1:400



CUSTÓDIOSANTOS
 ARQUITETURA

Croquis Projetos e Construções Ltda. - CNPJ 03276584/0001-10
 Rua Eduardo Salgado, 412, Salão 03 e 04 - Alagoinha
 CEP 60150-280 Fortaleza-CE - Fone: (85) 32647677

REFORMA E AMPLIAÇÃO DA AVENIDA ANTÔNIO COSTA VIEIRA

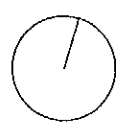
PROJETO/SERVICO	ETAPA
PROPRIETARIO PREFEITURA DE MADEIRA	PROJETO EXECUTIVO REVISÃO 01
ETAPA ORÇAMENTAÇÃO - TRECHO D3	PLANTA PARA ORÇAMENTAÇÃO

SERVICO	PROFISSIONAL	TITULO	VISAO
PROJETO	CUSTÓDIO SANTOS - CAU 165945-6	ARQUITETO	
PROJETO	DANIEL SÁTIRO SANTOS - CAU A7364-4	ARQUITETO	

CONTEUDO DA FRANCHA	01/03
- PLANTA GERAL E DE DEMOLIÇÃO	

LEGENDA DEMOLIR/CONSTRUIR	
	MEIO FIO
	GRAMA
	ÁRVORE
	PISO CIMENTADO/CERÂMICO
	INTERT. RETANGULAR CINZA
	PAVIMENTAÇÃO ASFÁLTICA

1243



CANALETA DRENAGEM
D=30cm

PASSEIO 1

58.28

31.04

PASSEIO 2

19.35

31.84

PASSEIO 3

Antônio Custódio S. Neto
Arquiteto e Urbanista
CAU A7364-4

01| PLANTA BAIXA
ESCALA 1:400

Roberta Oliveira Roque Pires
Engenheira Civil
CREA: 061728314-1



Croquis Projetos e Construções Ltda. CNPJ 03226584/0001-10
Rua Esmeralda Salgado, 412, Salas 03 e 04 - Aldeia
CEP: 60150-280 Fortaleza-CE - Fone: (85) 32647677

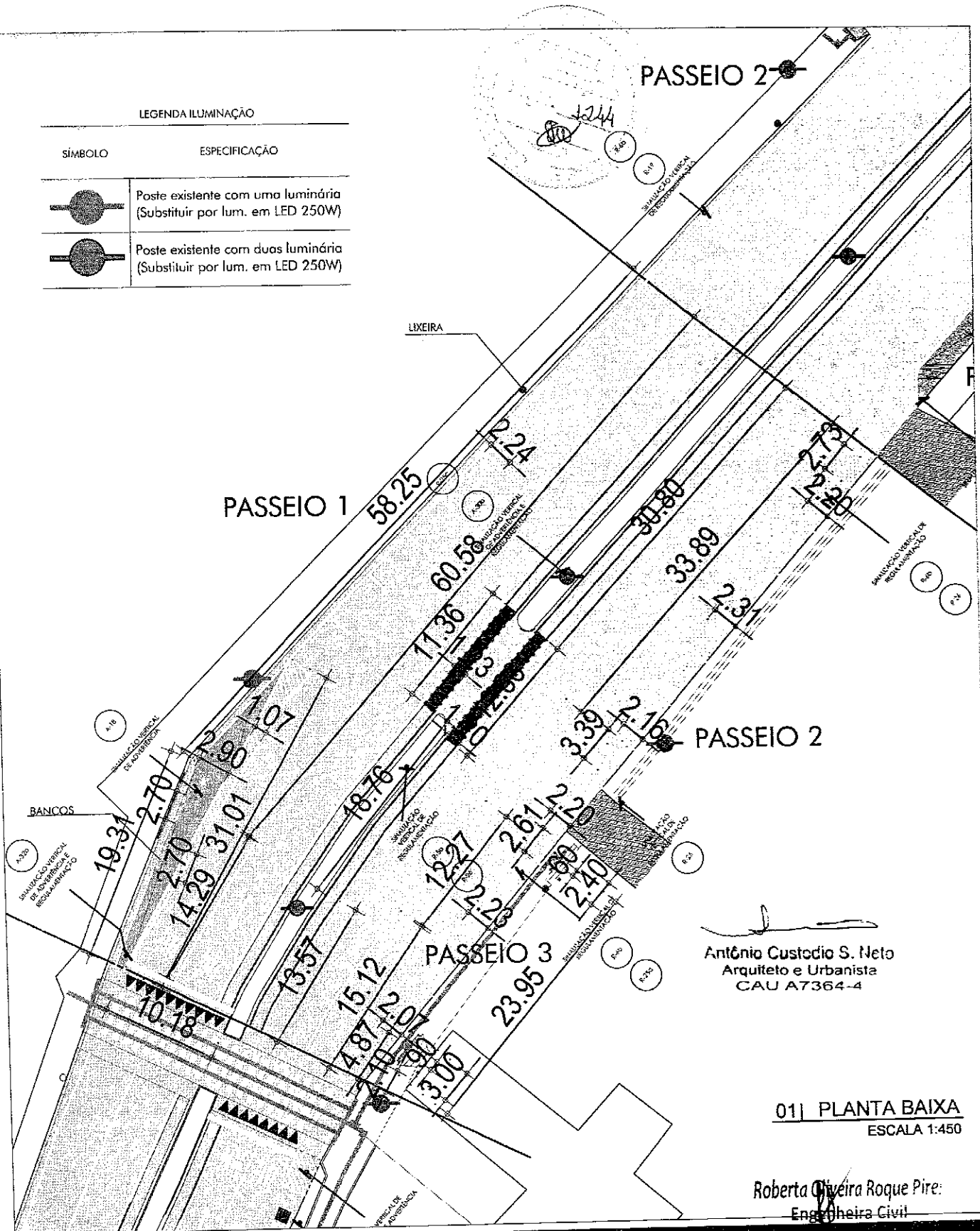
REFORMA E AMPLIAÇÃO DA AVENIDA ANTÔNIO COSTA VIEIRA		SERVIÇO	PROFISSIONAL	TÍTULO	VISÃO
PROJETO/SERVIÇO		PROJETO	CUSTÓDIO SANTOS - CAU 165945-6	ARQUITETO	
ETAPA		PROJETO	DANIEL SÁTIRO SANTOS - CAU A7364-4	ARQUITETO	
CONTEÚDO DA PRANCHA		- PLANTA DE PAVIMENTAÇÃO			
PROPRIETÁRIO	PROJETO EXECUTIVO REVISÃO 01	02/03			
PREFEITURA DE MADALENA					
ETAPA	PLANTA PARA ORÇAMENTAÇÃO				
ORÇAMENTAÇÃO - TRECHO D3					

Nome do arquivo: Plança orç - trecho D.dwg

Formato A4: 297mmx210mm

LEGENDA ILUMINAÇÃO

SÍMBOLO	ESPECIFICAÇÃO
	Poste existente com uma luminária (Substituir por lum. em LED 250W)
	Poste existente com duas luminária (Substituir por lum. em LED 250W)



Antônio Custódio S. Neto
Arquiteto e Urbanista
CAU A7364-4

01| PLANTA BAIXA
ESCALA 1:450

Roberta Oliveira Roque Pire:
Engenheira Civil

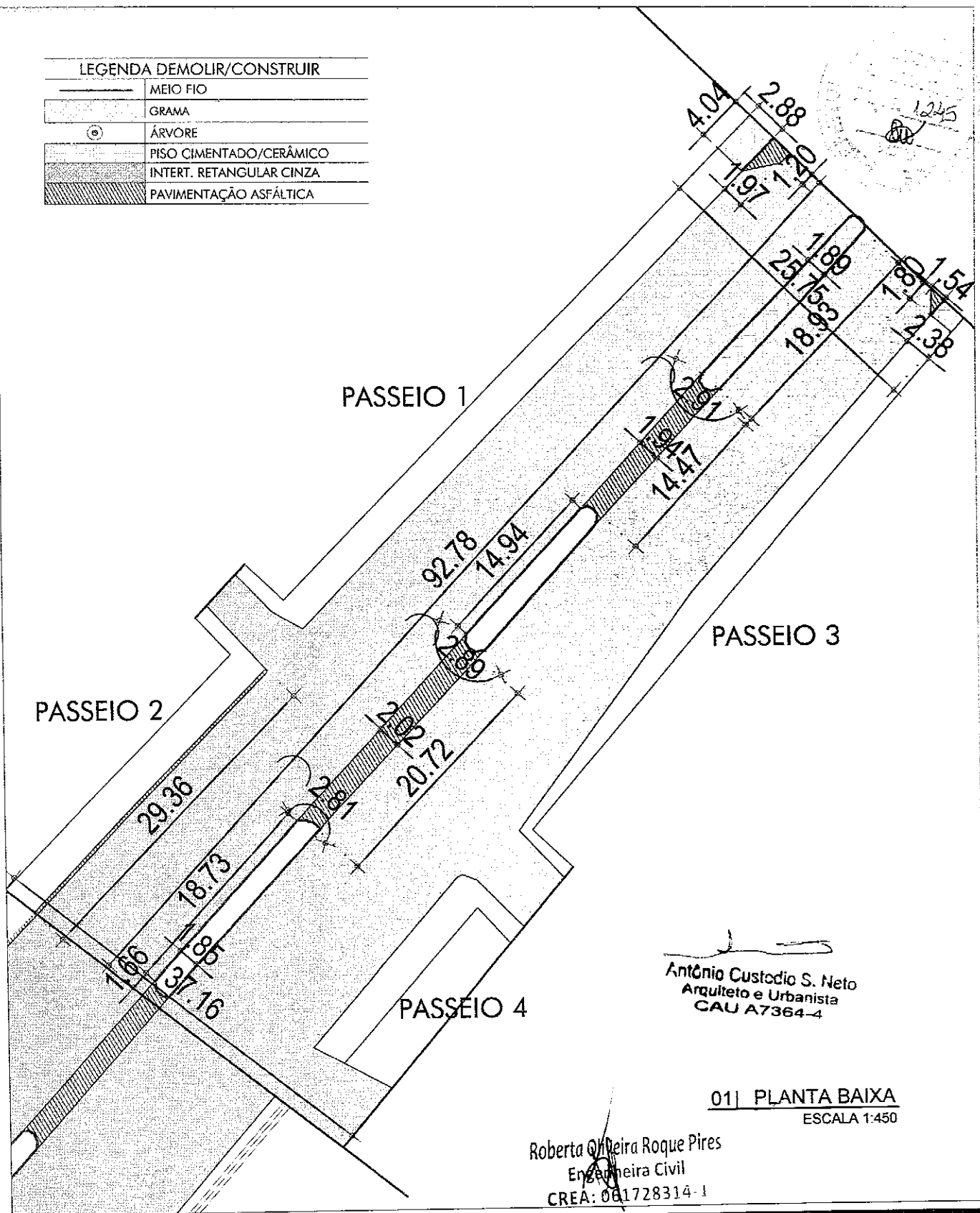


CUSTÓDIOSANTOS
ARQUITETURA

Croquis Projetos e Construções Ltda. CNPJ: 032/6584.0001-10
Rua Eduardo Salgado, 412, Salas 03 e 04 - Aldeota
CEP: 60150-780 Fortaleza-CE - Fone: (85) 326-17677

REFORMA E AMPLIAÇÃO DA AVENIDA ANTÔNIO COSTA VIEIRA		SERVIÇO	PROFISSIONAL	TÍTULO	VEITO
PROJETO/SERVIÇO		PROJETO	CUSTÓDIO SANTOS - CAU 165945-6	ARQUITETO	
ETAPA		PROJETO	DANIEL SÁTIRO SANTOS - CAU A7364-4	ARQUITETO	
PROPRIETÁRIO	ETAPA	CONTEÚDO DA PRANCHA			
PREFEITURA DE MADALENA	PROJETO EXECUTIVO REVISÃO 01	- PLANTA DE PINTURA, SINALIZAÇÃO E ILUMINAÇÃO			
ORÇAMENTAÇÃO - TRECHO D3	PLANTA PARA ORÇAMENTAÇÃO	03/03			


LEGENDA DEMOLIR/CONSTRUIR	
	MEIO FIO
	GRAMA
	ÁRVORE
	PISO CIMENTADO/CERÂMICO
	INTERT. RETANGULAR CINZA
	PAVIMENTAÇÃO ASFÁLTICA



Antônio Custódio S. Neto
Arquiteto e Urbanista
CAU A7364-4

01 | PLANTA BAIXA
ESCALA 1:450

Roberta Pereira Roque Pires
Engenheira Civil
CREA: 061728314-1



CUSTÓDIOSANTOS
ARQUITETURA

Croquis Projetos e Construções Ltda. CNPJ 03276584/0001-10
Rua Eduardo Salgado, 412, Solos 03 e 04 - Aldeota
CEP 60130-290 Fortaleza-CE - Fone: (85) 32647477

REFORMA E AMPLIAÇÃO DA
AVENIDA ANTÔNIO COSTA VIEIRA

PROJETO/SERVIÇO ETAPA

PROPRIETÁRIO
PREFEITURA DE
MADALENA PROJETO EXECUTIVO
REVISÃO 01

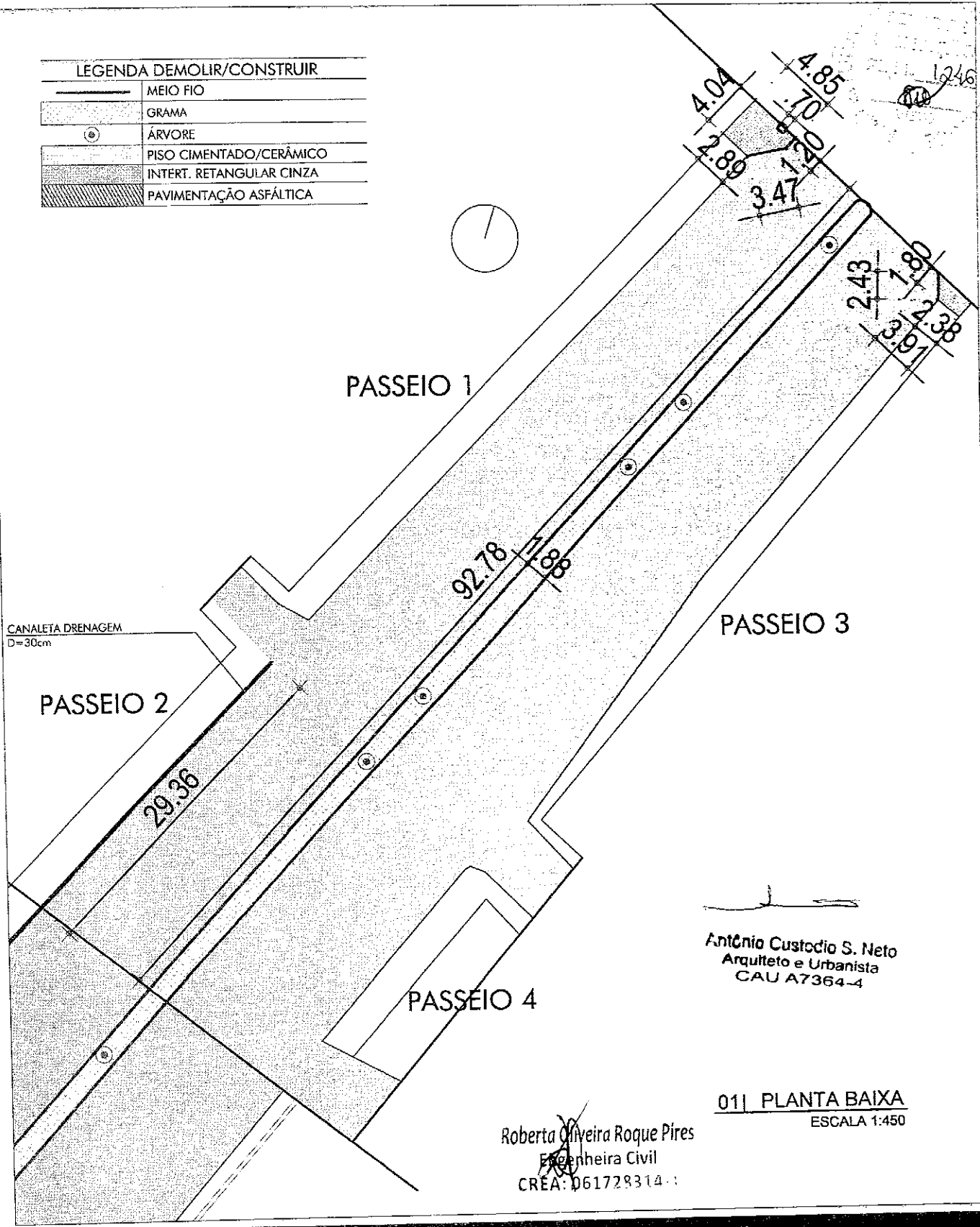
ETAPA
ORÇAMENTAÇÃO -
TRECHO D4 PLANTA PARA
ORÇAMENTAÇÃO

SERVIÇO	PROFISSIONAL	TÍTULO	VISTO
PROJETO	CUSTÓDIO SANTOS - CAU 165945-6	ARQUITETO	
PROJETO	DANIEL SÁTIRO SANTOS - CAU A7364-4	ARQUITETO	

CONTEÚDO DA PRANCHA

- PLANTA GERAL E DE DEMOLIÇÃO	01/03

LEGENDA DEMOLIR/CONSTRUIR	
—	MEIO FIO
[Pattern]	GRAMA
[Symbol]	ÁRVORE
[Pattern]	PISO CIMENTADO/CERÂMICO
[Pattern]	INTERT. RETANGULAR CINZA
[Pattern]	PAVIMENTAÇÃO ASFÁLTICA



Antônio Custódio S. Neto
Arquiteto e Urbanista
CAU A7364-4

011 PLANTA BAIXA
ESCALA 1:450

Roberta Oliveira Roque Pires
Engenheira Civil
CREA: D61728314-1



CUSTÓDIOSANTOS
ARQUITETURA

Croquis Projetos e Construções Ltda. CNPJ 03276594-0001-10
Rua Eduardo Salgado, 412, Salas 03 e 04 - Aldeota
CEP 60150-280 Fortaleza-CE - Fone: (85) 32647677

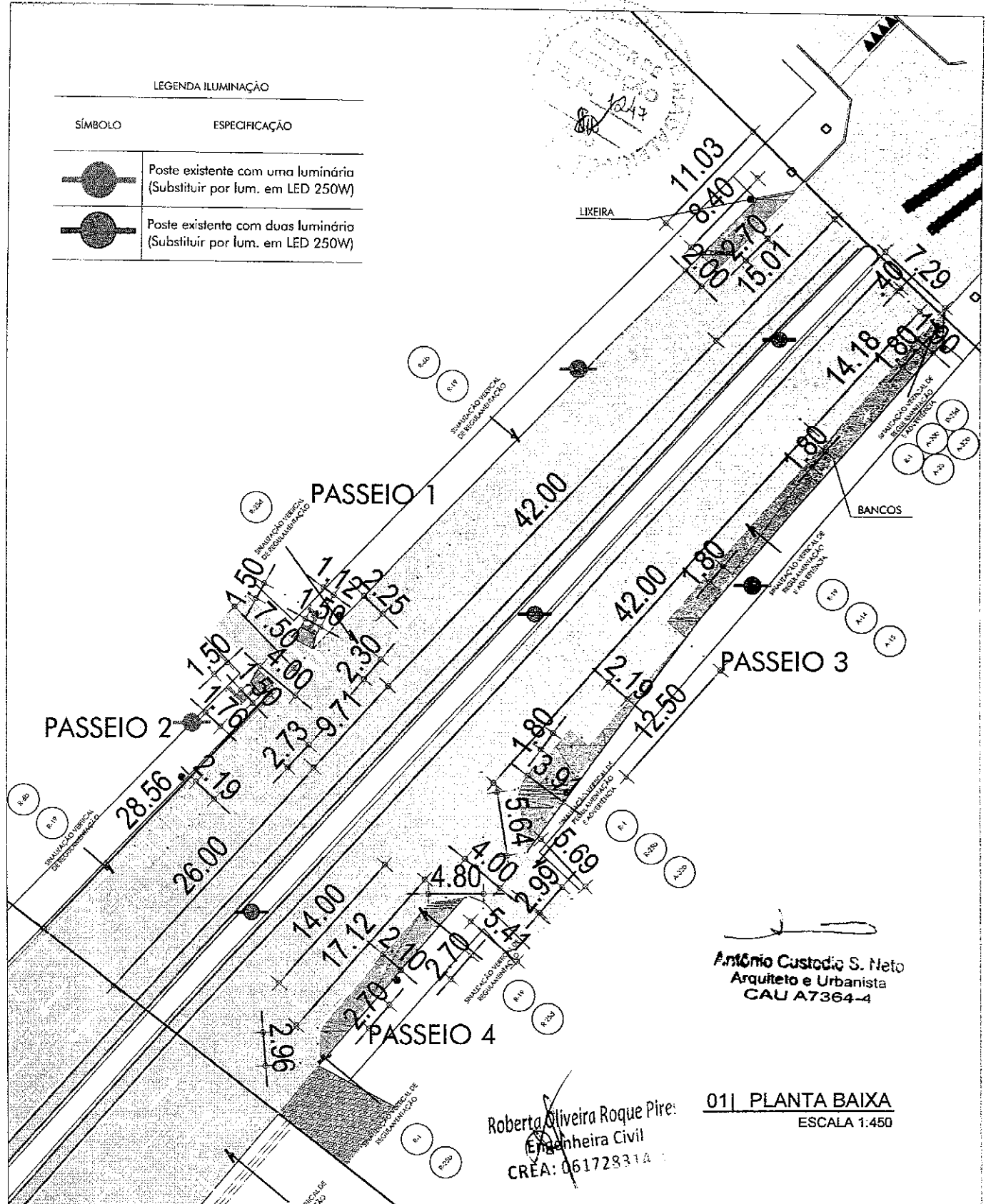
REFORMA E AMPLIAÇÃO DA
AVENIDA ANTÔNIO COSTA VIEIRA

PROJETO/SERVIÇO	ETAPA
PROPRIETÁRIO PREFEITURA DE MADALENA	PROJETO EXECUTIVO REVISÃO 01
ETAPA ORÇAMENTAÇÃO - TRECHO D4	PLANTA PARA ORÇAMENTAÇÃO

SERVIÇO	PROFISSIONAL	TÍTULO	VISTO
PROJETO	CUSTÓDIO SANTOS - CAU 165945-6	ARQUITETO	
PROJETO	DANIEL SÁTIRO SANTOS - CAU A7364-4	ARQUITETO	
CONTEUDO DA PRANCHA			
- PLANTA DE PAVIMENTAÇÃO			
			02/03

LEGENDA ILUMINAÇÃO

SÍMBOLO	ESPECIFICAÇÃO
	Poste existente com uma luminária (Substituir por lum. em LED 250W)
	Poste existente com duas luminária (Substituir por lum. em LED 250W)





CUSTÓDIOSANTOS
ARQUITETURA

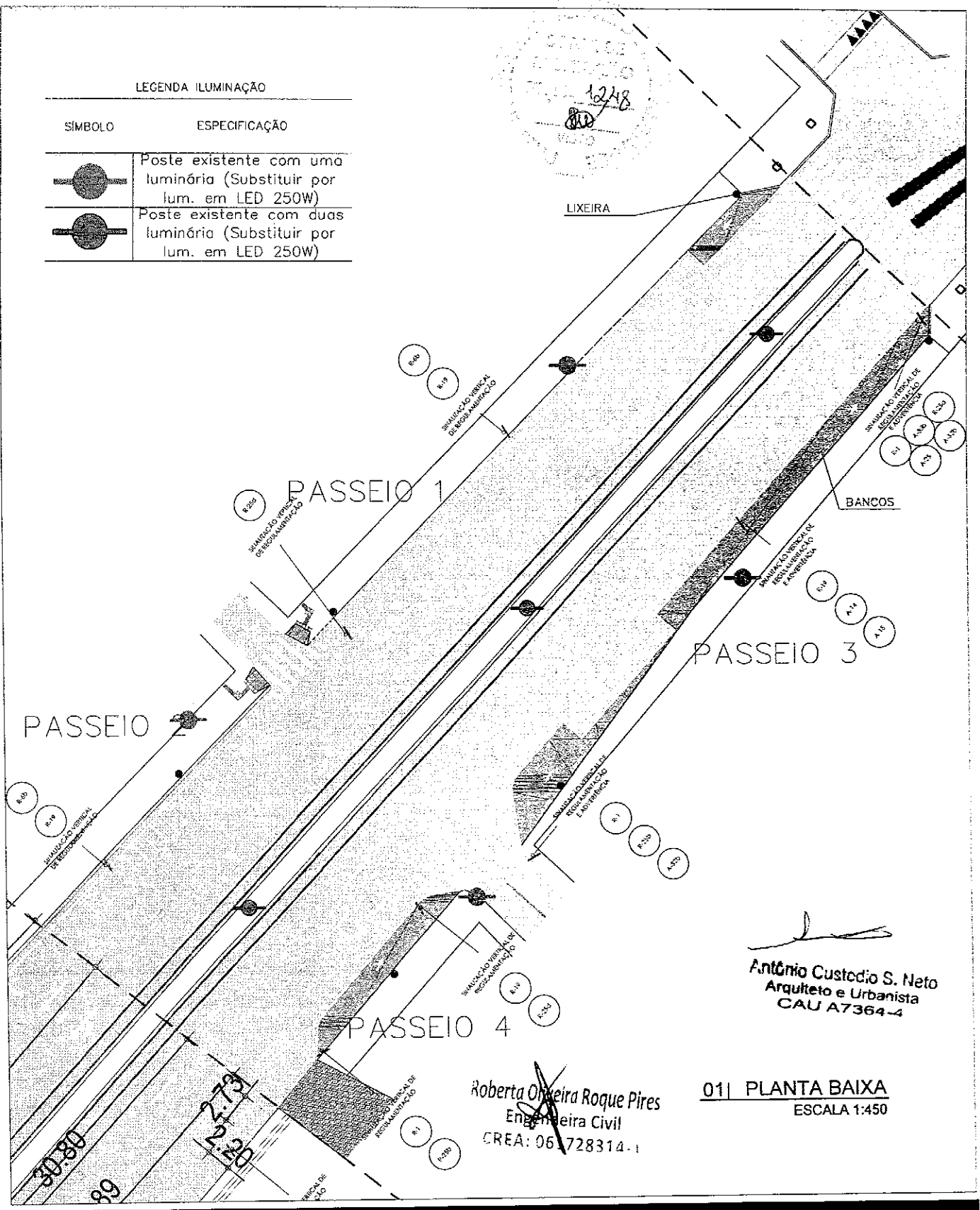

Craqui Projetos e Construções Ltda. CNPJ 03274584/0001-10
Rua Eduardo Salgado, 412, Salas 03 e 04 - Aldeota
CEP 60150-280 Fortaleza-CE - Fone: (85) 32647477

REFORMA E AMPLIAÇÃO DA AVENIDA ANTÔNIO COSTA VIEIRA	
PROJETO/SERVIÇO	ETAPA
PROPRIETÁRIO	
PREFEITURA DE MADALENA	PROJETO EXECUTIVO REVISÃO 01
ETAPA	
ORÇAMENTAÇÃO - TRECHO D4	PLANTA PARA ORÇAMENTAÇÃO

SERVIÇO	PROFISSIONAL	TÍTULO	VISTO
PROJETO	CUSTÓDIO SANTOS - CAU 165945-6	ARQUITETO	
PROJETO	DANIEL SÁTIRO SANTOS - CAU A7364-4	ARQUITETO	
CONTEÚDO DA PRANCHA			
- PLANTA DE PINTURA, SINALIZAÇÃO E ILUMINAÇÃO			
			03/03

LEGENDA ILUMINAÇÃO


SÍMBOLO	ESPECIFICAÇÃO
	Poste existente com uma luminária (Substituir por lum. em LED 250W)
	Poste existente com duas luminárias (Substituir por lum. em LED 250W)

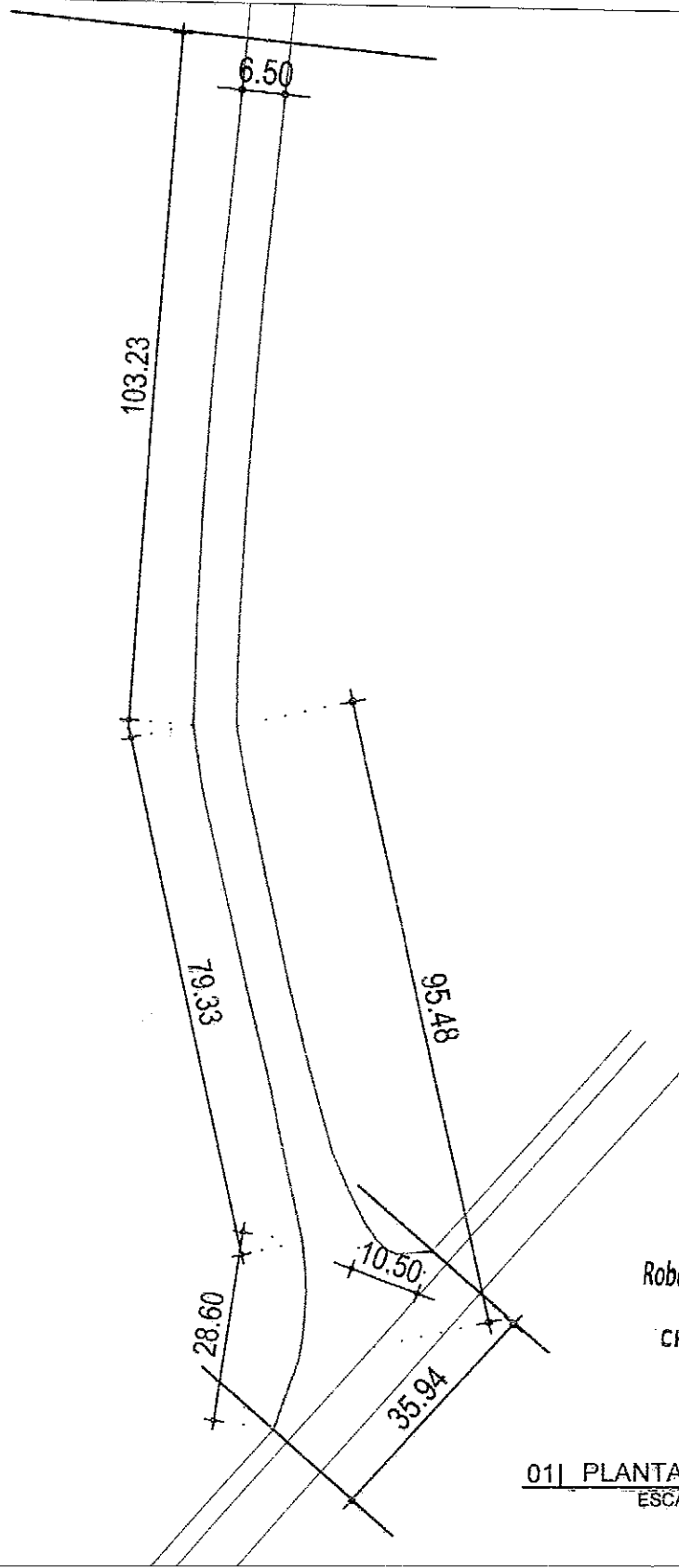
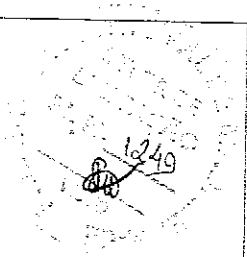


Antônio Custódio S. Neto
 Arquiteto e Urbanista
 CAU A7364-4

Roberta Oliveira Roque Pires
 Engenheira Civil
 CREA: 06.728314-1

01 | PLANTA BAIXA
 ESCALA 1:450


 CUSTÓDIOSANTOS ARQUITETURA	REFORMA E AMPLIAÇÃO DA AVENIDA ANTÔNIO COSTA VIEIRA		SERVIÇO	PROFISSIONAL	TÍTULO	VISTO	
	PROJETO/SERVIÇO ETAPA		PROJETO	CUSTÓDIO SANTOS - CAU 165945-6	ARQUITETO		
	PROPRIETÁRIO PREFEITURA DE MADALENA		PROJETO EXECUTIVO REVISÃO 02	PROJETO	DANIEL SÁTIRO SANTOS - CAU A7364-4	ARQUITETO	
	ETAPA ORÇAMENTAÇÃO - TRECHO D4		PLANTA PARA ORÇAMENTAÇÃO	CONTEÚDO DA PRANCHA - PLANTA DE PINTURA, SINALIZAÇÃO E ILUMINAÇÃO			
Crogis Projetos e Construções Ltda. CNPJ 03274584/0001-10 Rua Eduardo Selgado, 412, Salas 03 e 04 - Alto do CEP 60150-260 Fortaleza-CE - Fone: (85) 32647677					03/03		



Antônio Custódio S. Neto
Antônio Custódio S. Neto
 Arquiteto e Urbanista
 CAU A7364-4

Roberto Oliveira Roque Pires
Roberto Oliveira Roque Pires
 Engenheira Civil
 CREA: 061728314-1

01 | PLANTA BAIXA
 ESCALA 1:1000

 CUSTÓDIOSANTOS ARQUITETURA <small>Croquis Projetos e Construções Ltda. - CNPJ 03976584/0001-10 Rua Eduardo Salgado, 412, Salas 03 e 04 - Alameda CEP: 60150-280 Fortaleza-Ce - Fone: (85) 32647677</small>	REFORMA E AMPLIAÇÃO DA AVENIDA ANTÔNIO COSTA VIEIRA		SERVIÇO	PROFISSIONAL	TÍTULO	VISTO
			PROJETO	CUSTÓDIO SANTOS - CAU 185945-6	ARQUITETO	
			PROJETO	DANIEL SÁTIRO SANTOS - CAU A7364-4	ARQUITETO	
			CONTEÚDO DA PRANCHA			
PROPRIETÁRIO	ETAPA	- PLANTA GERAL				01 / 01
PREFEITURA DE MADALENA	PROJETO EXECUTIVO					
ETAPA	PLANTA PARA ORÇAMENTAÇÃO					
ORÇAMENTAÇÃO - TRECHO E						



Anotação de Responsabilidade Técnica - ART
Lei nº 6.496, de 7 de dezembro de 1977

CREA-CE

ART OBRA / SERVIÇO
Nº CE20190509702

Conselho Regional de Engenharia e Agronomia do Ceará

INICIAL

1. Responsável Técnico

ROBERTA OLIVEIRA ROQUE PIRES
Título profissional: **ENGENHEIRA CIVIL**

RNP: 0617283141
Registro: 333929CE

2. Dados do Contrato

Contratante: **PREFEITURA MUNICIPAL DE MADALENA**
AVENIDA ANTÔNIO COSTA VIEIRA

CPF/CNPJ: 10.508.935/0001-37
Nº: 305

Complemento:

Bairro: **PINHOS**

Cidade: **MADALENA**

UF: **CE**

CEP: 63860000

Contrato: **Não especificado**

Celebrado em: **16/07/2019**

Valor: **R\$ 1.868.297,45**

Tipo de contratante: **Pessoa Jurídica de Direito Público**

Ação Institucional: **NENHUMA - NÃO OPTANTE**

3. Dados da Obra/Serviço

AVENIDA ANTONIO COSTA VIEIRA

Nº: **S/N**

Complemento:

Bairro: **CENTRO**

Cidade: **MADALENA**

UF: **CE**

CEP: **63860000**

Data de Início: **16/08/2019**

Previsão de término: **23/10/2021**

Coordenadas Geográficas: **0, 0**

Finalidade: **Infraestrutura**

Código: **Não Especificado**

Proprietário: **PREFEITURA MUNICIPAL DE MADALENA**

CPF/CNPJ: 10.508.935/0001-37

4. Atividade Técnica

7 - FISCALIZACAO

Quantidade

Unidade

17 - FISCALIZAÇÃO > OBRAS E SERVIÇOS - CONSTRUÇÃO CIVIL > INFRA-ESTRUTURA
TERRITORIAL > PAVIMENTAÇÃO > #1475 - EM CONCRETO

46.103,94

m2

Após a conclusão das atividades técnicas o profissional deve proceder a baixa desta ART

5. Observações

ART DE FISCALIZACAO DA REFORMA E AMPLIAÇÃO EM BLOQUETE DE CONCRETO DA AVENIDA ANTONIO COSTA VIEIRA LOCALIZADA NO MUNICIPIO DE MADALENA-CE

6. Declarações

- Dedaro que estou cumprindo as regras de acessibilidade previstas nas normas técnicas da ABNT, na legislação específica e no decreto n. 5296/2004.

7. Entidade de Classe

SINDICATO DOS ENGENHEIROS NO ESTADO DO CEARÁ (SENGE-CE)

Roberta Oliveira Roque Pires
Engenheira Civil
CREA-CE 061728314-1

8. Assinaturas

Dedaro serem verdadeiras as informações acima

ROBERTA OLIVEIRA ROQUE PIRES - CPF: 049.483.563-01

Local _____ de _____ data _____ de _____

PREFEITURA MUNICIPAL DE MADALENA - CNPJ: 10.508.935/0001-37

9. Informações

- * A ART é válida somente quando quitada, mediante apresentação do comprovante do pagamento ou conferência no site do Crea.
- * Somente é considerada válida a ART quando estiver cadastrada no CREA, quitada, possuir as assinaturas originais do profissional e contratante.

10. Valor

Valor da ART: **R\$ 226,50** Registrada em: **17/07/2019** Valor pago: **R\$ 226,50** Nosso Número: **8213446074**

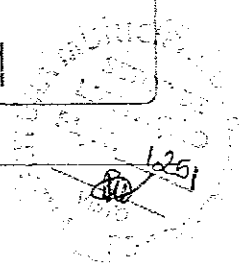
A autenticidade desta ART pode ser verificada em: <https://crea-ce.sitac.com.br/publico/>, com a chave: 337cD
Impresso em: 26/01/2021 às 17:33:51 por: , ip: 170.82.30.69

www.creace.org.br
Tel: (85) 3453-5800

faleconosco@creace.org.br
Fax: (85) 3453-5804

CREA-CE
Conselho Regional de Engenharia
e Agronomia do Ceará



**1. RESPONSÁVEL TÉCNICO**

Nome: ANTONIO CUSTÓDIO DOS SANTOS NETO
 Registro Nacional: A7364-4 Título do Profissional: Arquiteto e Urbanista
 Empresa Contratada: CROQUIS PROJETOS E CONSTRUCOES LTDA
 CNPJ: 03.276.584/0001-10 Registro Nacional: PJ18545-0

2. DADOS DO CONTRATO

Contratante: PREFEITURA MUNICIPAL DE MADALENA
 Documento de identificação: 10508935000137
 Contrato: Valor Contrato/Honorários: R\$ 0,00
 Tipo de Contratante: Órgão Público
 Celebrado em: 03/07/2019 Data de Início: 03/07/2019 Previsão de término: 27/09/2019
 Após a conclusão das atividades técnicas o profissional deverá proceder a baixa deste RRT

3. DADOS DA OBRA/SERVIÇO

Endereço: AVENIDA ANTÔNIO COSTA VIEIRA Nº: S/N
 Complemento: Bairro: CENTRO
 UF: CE CEP: 63860000 Cidade: MADALENA
 Coordenadas Geográficas: Latitude: -4.852100861742318 Longitude: -39.57465107760151

4. ATIVIDADE TÉCNICA

Grupo de Atividade: 1 - PROJETO
 Subgrupo de Atividade: 1.6 - ARQUITETURA PAISAGÍSTICA
 Atividade: 1.6.3 - Projeto de arquitetura paisagística
 Quantidade: 46.103,94 Unidade: m²

Grupo de Atividade: 1 - PROJETO
 Subgrupo de Atividade: 1.7 - RELATÓRIOS TÉCNICOS DE ARQUITETURA
 Atividade: 1.7.1 - Memorial descritivo
 Quantidade: 46.103,94 Unidade: m²

Grupo de Atividade: 1 - PROJETO
 Subgrupo de Atividade: 1.7 - RELATÓRIOS TÉCNICOS DE ARQUITETURA
 Atividade: 1.7.2 - Caderno de especificações ou de encargos
 Quantidade: 46.103,94 Unidade: m²

Grupo de Atividade: 1 - PROJETO
 Subgrupo de Atividade: 1.7 - RELATÓRIOS TÉCNICOS DE ARQUITETURA
 Atividade: 1.7.3 - Orçamento
 Quantidade: 46.103,94 Unidade: m²

Grupo de Atividade: 1 - PROJETO
 Subgrupo de Atividade: 1.7 - RELATÓRIOS TÉCNICOS DE ARQUITETURA
 Atividade: 1.7.4 - Cronograma
 Quantidade: 46.103,94 Unidade: m²

Grupo de Atividade: 1 - PROJETO




CAU/BR

Conselho de Arquitetura e Urbanismo do Brasil

Registro de Responsabilidade Técnica - RRT

RRT SIMPLES
Nº 000008461788
RETIFICADOR à 8461627
INDIVIDUAL



46.103,94m2 PROJETO DE SINALIZAÇÃO VIARIA 46.103,94m2

6. VALOR

"O RRT Retificador é isento de taxa conforme o Art. N° 14 da Resolução nº 91/2014 - CAU/BR."

HISTÓRICO DE RRT POR TIPO DE VÍNCULO

Nº DO RRT	FORMA DE REGISTRO	DATA DE CADASTRO	DATA DE PAGAMENTO
8444053	INICIAL	03/07/2019	04/07/2019
8461627	RETIFICADOR	09/07/2019	ISENTO
8461788	RETIFICADOR	09/07/2019	ISENTO

7. ASSINATURAS

Declaro serem verdadeiras as informações acima.

BRASILEIRA 9 de JULHO de 2019
Local Dia Mês Ano

Maná Sôni de Azeite

PREFEITURA MUNICIPAL DE MADALENA
Documento de identificação: 10508935000137

[Signature]

ANTONIO CUSTÓDIO DOS SANTOS NETO
CPF: 090.665.193-04

**1. RESPONSÁVEL TÉCNICO**

Nome: ANTONIO CUSTÓDIO DOS SANTOS NETO

Registro Nacional: A7364-4

Título do Profissional: Arquiteto e Urbanista

Empresa Contratada: CROQUIS PROJETOS E CONSTRUÇÕES LTDA

CNPJ: 03.276.584/0001-10

Registro Nacional: RJ18545-0

**2. DADOS DO CONTRATO**

Contratante: PREFEITURA MUNICIPAL DE MADALENA

Documento de identificação: 10508935000137

Contrato:

Valor Contrato/Honorários: R\$ 0,00

Tipo de Contratante: Órgão Público

Celebrado em: 09/07/2019

Data de Início: 09/07/2019

Previsão de término: 27/09/2019

Após a conclusão das atividades técnicas o profissional deverá proceder a baixa deste RRT

3. DADOS DA OBRA/SERVIÇO

Endereço: RUA ANTÔNIO COSTA VIEIRA

Nº: S/N

Complemento:

Bairro: CENTRO

UF: CE CEP: 63860000 Cidade: MADALENA

Coordenadas Geográficas: Latitude: -4.8507457787072354

Longitude: -39.572992192532745

4. ATIVIDADE TÉCNICA

Grupo de Atividade: 4 - MEIO AMBIENTE E PLANEJAMENTO REGIONAL E URBANO

Subgrupo de Atividade: 4.1 - GEORREFERENCIAMENTO E TOPOGRAFIA

Atividade: 4.1.1 - Levantamento topográfico por imagem

Quantidade: 46.103,94

Unidade: m²

Grupo de Atividade: 4 - MEIO AMBIENTE E PLANEJAMENTO REGIONAL E URBANO

Subgrupo de Atividade: 4.1 - GEORREFERENCIAMENTO E TOPOGRAFIA

Atividade: 4.1.2 - Fotointerpretação

Quantidade: 46.103,94

Unidade: m²

Grupo de Atividade: 4 - MEIO AMBIENTE E PLANEJAMENTO REGIONAL E URBANO

Subgrupo de Atividade: 4.1 - GEORREFERENCIAMENTO E TOPOGRAFIA

Atividade: 4.1.3 - Georreferenciamento

Quantidade: 46.103,94

Unidade: m²

Grupo de Atividade: 4 - MEIO AMBIENTE E PLANEJAMENTO REGIONAL E URBANO

Subgrupo de Atividade: 4.1 - GEORREFERENCIAMENTO E TOPOGRAFIA

Atividade: 4.1.4 - Levantamento topográfico planialtimétrico

Quantidade: 46.103,94

Unidade: m²

Grupo de Atividade: 4 - MEIO AMBIENTE E PLANEJAMENTO REGIONAL E URBANO

Subgrupo de Atividade: 4.1 - GEORREFERENCIAMENTO E TOPOGRAFIA

Atividade: 4.1.5 - Análise de dados georreferenciados e topográficos

Quantidade: 46.103,94

Unidade: m²

Declaro o atendimento às regras de acessibilidade previstas em legislação e em normas técnicas pertinentes para as edificações abertas ao público, de uso público ou privadas de uso coletivo, conforme § 1º do art. 56 da Lei nº 13146, de 06

A autenticidade deste RRT pode ser verificada em: <http://siscru.cau.br.gov.br/app/view/sight/externo?form=Services>, com a chave: 01wb5W Impresso em: 11/07/2019 às 14:34:13 por: In: 177.130.217.40



CAU/BR

Conselho de Arquitetura e Urbanismo de Brasil

Registro de Responsabilidade Técnica - RRT

RRT SIMPLES
Nº 000008461912
INICIAL
INDIVIDUAL



de julho de 2015.

5. DESCRIÇÃO

GEORREFERENCIAMENTO E TOPOGRAFIA PARA A REFORMA DA AV. ANTONIO COSTA VIEIRA NO MUNICÍPIO DE MADALENA - CE, CONSTANDO DO LEVANTAMENTO TOPOGRAFICO POR IMAGEM COM 46.103,94m2, LEVANTAMENTO TOPOGRAFICO POR IMAGEM 46.103,94m2, FOTOINTERPRETAÇÃO 46.103,94m2, GEORREFERENCIAMENTO 46.103,94m2, LEVANTAMENTO TOPOGRAFICO PLANIALTIMETRICO 46.103,94m2, ANÁLISE DE DADOS GEORREFERENCIADOS E TOPOGRAFICOS 46.103,94m2

6. VALOR

Valor do RRT:	R\$ 94,76	Pago em: 08/07/2019
Total Pago:	R\$ 94,76	

7. ASSINATURAS

Declaro serem verdadeiras as informações acima.

Madalena 08 de Julho de 2019

Local Dia Mês Ano

Maria Sora de Glória

PREFEITURA MUNICIPAL DE MADALENA
Documento de Identificação: 10508935000137


Antonio Custódio dos Santos Neto

ANTONIO CUSTÓDIO DOS SANTOS NETO
CPF: 090.665.193-04

A autenticidade deste RRT pode ser verificada em: <http://reicau.cau.br/gov.br/epa/revision/externo?form=Servicos>, com a chave: 01wb0W impresso em: 11/07/2019 às 14:34:13 por: ip: 177.138.217.40



Governo do Estado do Ceará
Secretaria do Meio Ambiente - SEMA
Superintendência Estadual do Meio Ambiente - SEMACE



LICENÇA DE INSTALAÇÃO Nº 83/2020 - DICOP

Emissão em: 8/5/2020

Validade até: 7/5/2024

REGULARIZAÇÃO

O Superintendente da SEMACE, no uso de suas atribuições, expede a presente Licença, que autoriza a:

Nome / Razão Social: **MUNICÍPIO DE MADALENA**

CPF / CNPJ: **10508935000137**

Endereço: **RUA ANTÔNIO COSTA VIEIRA, S/N, CENTRO - 63860000**

Município: **MADALENA/CE**

Processo SEMACE: **2020-286555/TEC/REGLI Nº SPU: 02960938/2020**

REGULARIZAÇÃO DA LICENÇA DE INSTALAÇÃO, EMBASADA NO PARECER TÉCNICO Nº 1142/2020-DICOP/GECON, PARA O PROJETO URBANÍSTICO/PAISAGÍSTICO DA AVENIDA ANTÔNIO COSTA VIEIRA COM ÁREA DE 46.103,94 M², NO BAIRRO CENTRO DO MUNICÍPIO DE MADALENA, NO ESTADO DO CEARÁ. AS COORDENADAS SIRGAS 2000 UTM 24S DE INÍCIO E FIM SÃO, RESPECTIVAMENTE: 435.980 m E / 9.462.880 m S, 436.754 m E / 9.464.125 m S.

CONDICIONANTES:

- 1 - Submeter à prévia análise da SEMACE qualquer alteração que se faça necessária ao empreendimento;
- 2 - A manifestação favorável da presente licença não obsta a SEMACE de posteriores restrições ou indeferimento do projeto quando apresentado, considerando suas peculiaridades, e seu desatendimento à legislação pertinente;
- 3 - A SEMACE, mediante ação motivada, poderá modificar as condicionantes e as medidas de controle e adequação, suspender ou cancelar esta licença caso ocorra: violação ou inadequação de quaisquer condicionantes ou normas legais; omissão ou falsa descrição de informações relevantes que subsidiaram a expedição desta licença; graves riscos ambientais e de saúde;
- 4 - Afixar em local de fácil visualização, a placa indicativa do Licenciamento Ambiental, conforme modelo disponibilizado no Sistema Natuur Online;


Rua Jaime Benévolo, 1400 - Bairro de Fátima - CEP 60050-155 - Fortaleza-CE, Brasil
0800 275 22 33

www.semace.ce.gov.br - ouvidoria@semace.ce.gov.br





Governo do Estado do Ceará
Secretaria do Meio Ambiente - SEMA
Superintendência Estadual do Meio Ambiente - SEMACE



5 - Manter esta Licença e demais documentos relativos ao cumprimento das condicionantes ora estabelecidas, disponíveis à fiscalização da SEMACE;

6 - No caso de encerramento, desistência ou suspensão das atividades a empresa deverá obrigatoriamente comunicar à SEMACE;

7 - Qualquer modificação no projeto deverá ser avisada previamente à SEMACE, estando o interessado sujeito às sanções previstas na Lei Federal Nº 9.605 de 1998 - Lei de Crimes Ambientais;

8 - A atividade contemplada nesta licença está sujeita ao monitoramento e fiscalização pelo órgão ambiental competente, para fins de verificação de veracidade das informações prestadas pelo ente público interessado, conforme Art. 39, da Resolução COEMA Nº 02/2019;

9 - Solicitar autorização para jazida de empréstimo para obras civis a ser protocolado na SEMACE;

10 - Referente aos resíduos sólidos da construção civil gerados durante a obra, é imprescindível uma atenção para o acondicionamento, transporte, tratamento e destinação final, conforme as diretrizes da Resolução CONAMA Nº 307, de 5 julho de 2002 (considerar as alterações), e Normas Técnicas pertinentes. Deverão, também, ser considerados os princípios e diretrizes da Lei 12.305, de 02 de agosto de 2010 (Política Nacional de Resíduos Sólidos), lei nº 16032 de 20 de junho de 2016 (Política Estadual de Resíduos Sólidos), NBR 10004/2004 e demais Normas Técnicas pertinentes;

11 - **ADVERTÊNCIA:** O descumprimento das condicionantes da presente licença implicará na aplicação das penalidades previstas na legislação ambiental, sem prejuízo da obrigação de reparar quaisquer danos ambientais.

Condicionantes com Prazo:

12 - Apresentar à SEMACE, no prazo máximo de 60 (sessenta) dias, a contar do recebimento desta Licença, sob pena de suspensão ou cancelamento da licença expedida, conforme Resolução CONAMA Nº 237/1997, o Alvará de Construção atualizado, emitido pela Prefeitura Municipal de Madalena;

13 - Apresentar à SEMACE, no prazo máximo de 60 (sessenta) dias, a contar do recebimento da licença, sob pena de suspensão ou cancelamento da licença expedida, a Autorização para Supressão Vegetal (ASV), a ser protocolado na SEMACE;

14 - Apresentar a esta Superintendência, em até de 60 dias, a contar do recebimento da licença, sob pena de suspensão ou cancelamento da licença expedida, a autorização ambiental para exploração da jazida de empréstimo para obras civis, a ser protocolado na SEMACE;

15 - Publicar o recebimento desta Licença no prazo de até 30 (trinta) dias corridos subsequentes à data da sua concessão, em cumprimento à Lei Federal Nº 6.938, de 31 de agosto de 1981, a Lei Federal Nº 10.650, de 16 abril de 2003, ao Decreto Federal Nº 99.274 de 06 de junho de 1990 e a Resolução CONAMA Nº 006, de 24 de janeiro de 1986, complementada pela Resolução CONAMA Nº 281 de 12 de julho de 2001;


16 - A renovação desta licença poderá ser protocolada em até 60 (sessenta) dias de antecedência da expiração do seu prazo de validade, conforme Resolução COEMA Nº 2 de 11/04/2019, o que lhe conferirá a prorrogação automática de seu prazo de validade até a manifestação definitiva da SEMACE. Caso o interessado protocole a solicitação de renovação antes do vencimento da licença, porém após o mencionado prazo, não terá direito à prorrogação automática da validade da Licença;



Assinatura eletrônica por ADILSON DO NASCIMENTO ADR/ANC - JUN/08 Direto: 08002020
A autenticação do documento pode ser conferida no site <http://www.semace.ce.gov.br/autenticacao>
CARLOS ALBERTO MENDES JUNIOR Expediente nº 1109/2020
e edição CTC nº 28115



Governo do Estado do Ceará
Secretaria do Meio Ambiente - SEMA
Superintendência Estadual do Meio Ambiente - SEMACE




17 - Em observância ao § 1º, Art. 22 da Resolução COEMA Nº 02, de 11 de abril de 2019, o interessado deverá apresentar à SEMACE, anualmente, a contar da data de concessão desta Licença Ambiental, o Relatório de Acompanhamento e Monitoramento Ambiental - RAMA. Esse Relatório deverá ser preenchido no sistema eletrônico NATUUR Online, através do link <http://natuur.semace.ce.gov.br/> na Aba "Licenciamento", Menu "RAMA".

9



Nº SIAPP / SIIGF 2651.1061609-22/2018 Nº SICOMV (Convênio) 878824-542542/2019
Abrangência Global Nº do LAE 01 O.S. nº 7374.7129.000125427/2020.02.01.01



1 IDENTIFICAÇÃO

Gestor MDR
Programa PLANEJAMENTO URBANO
Proponente/Tomador MUNICÍPIO DE MADALENA
Objeto REFORMA E AMPLIAÇÃO DA AV. ANTONIO COSTA VIEIRA
Empreendimento (nome/apelido) VIEIRA
Descrição do Empreendimento REFORMA E AMPLIAÇÃO DA AV. ANTONIO COSTA VIEIRA, NO MUNICÍPIO DE MADALENA - CE

GIGOV FORTALEZA-CE
Ação/Modalidade PLANEJAMENTO URBANO
Município/UF MADALENA-CE

SR NORTE E SUL DO CEARÁ - CE

Data da assinatura 23/10/2018

Localidade/Endereço MADALENA - CE

2 ENQUADRAMENTO DA PROPOSTA DE INTERVENÇÃO

- 2.1 Indicar o Nível do Contrato de Repasse
2.2 Há compatibilidade entre a proposta de intervenção com o objeto do CR/TC e com as condições específicas definidas para o Programa?
2.2.1 Indicar o Manual Normativo do Programa utilizado para análise
2.3 Foi observada a contrapartida mínima/máxima conforme manual do Programa?
2.4 A proposta de intervenção atende aos limites e especificidades definidas pelos normativos utilizados na análise (prazos, pré-requisitos, soluções executivas, limites percentuais de Projetos, Adm. Local, Serviços Preliminares, etc)? Sim
- Comentários

3 TITULARIDADE DA ÁREA DE INTERVENÇÃO

Não se aplica/Dispensado

- 3.1 Informar documento de titularidade apresentado
3.2 A descrição contida no documento de titularidade está compatível com a planta de localização apresentada? Sim
3.3 A área de intervenção é compatível com a planta de localização apresentada? Sim
- Comentários

4 ADEQUAÇÃO AO LOCAL DE INTERVENÇÃO

Não se aplica

- 4.1 A área de intervenção apresenta infraestrutura básica necessária à implementação do empreendimento (pavimentação, drenagem, abast. de água, esg. sanit., energia elet., ilum. publ., coleta resíduos)? Sim
4.2 A área de intervenção apresenta serviços necessários (acessos, meios de transporte, equipamentos comunitários) à implementação do empreendimento? Sim
4.3 A área a ser beneficiada é apropriada, sem indícios de riscos ambientais e restrições físicas (aspectos relativos à topografia, acidentes geográficos, contaminação do solo e/ou água subterrânea, redução da durabilidade e/ou estabilidade do empreendimento)? Sim
- Comentários


- 4.4 Existem obras já iniciadas que fazem parte do investimento? Não
4.4.1 Caso afirmativo, descrevê-las sucintamente, informando sua data de início e explicando sua relação com o objeto.

Comentários

41.021 v009 micro

CONTECE ENGENHARIA LTDA - ME
Raimundo Adjacir Cláudio de Oliveira Neto
Sócio - Diretor - CREA-CE 12.520-D
RNP 060095621 - CPF: 404.005.653-15

Nº SIAPP / SIIGF Nº SICONV (Convênio) Abrangência Nº do LAE O.S. nº
2651.1061609-22/2018 878824-542542/2019 Global 01 7374.7129.000125427/2020.02.01.01



5 FUNCIONALIDADE

- 5.1 No caso de obras de saneamento e intervenções estruturantes, foi verificada a integração da proposta com os sistemas existentes? Sim
- 5.2 A funcionalidade plena da proposta independe de outros projetos/ações não custeadas pelo presente CR/TC? Sim
- 5.2.1 Caso negativo, descrever as indefinições e/ou condicionantes e o prazo para execução.

Comentários

6 PROJETOS

Não se aplica

- 6.1 Os projetos apresentados permitem a perfeita caracterização da proposta? Sim
- 6.2 Os projetos apresentados possuem elementos suficientes para o levantamento de quantitativos dos itens significativos do Orçamento? Sim
- 6.3 Os serviços necessários à execução das metas foram previstos? Sim
- 6.4 Os projetos apresentados observam as diretrizes estabelecidas para o tipo de intervenção e para o programa / modalidade, conforme instruções / normativos específicos? Sim

Comentários

7 TERMO DE REFERÊNCIA

X Não se aplica

- 7.1 O conteúdo do TR está de acordo com o tipo de intervenção?
- 7.2 O TR apresentado caracteriza os serviços e as atividades necessários à elaboração dos estudos, projetos, planos?
- 7.3 Todos os produtos contidos no TR estão definidos de forma clara e objetiva?
- 7.4 As equipes envolvidas estão definidas?
- 7.5 Os prazos estão definidos e são coerentes para a elaboração dos produtos?
- 7.6 Os custos estão definidos?
- 7.7 Foram estipulados critérios de aceitação dos produtos?
- 7.8 Para Contratos Nível III, firmados a partir de 01/01/2018: O TR prevê a obrigatoriedade do projeto a ser contratado atender aos requisitos da Lista de Verificação de Acessibilidade e as normas e legislações aplicáveis?

8 MEMORIAL DESCRITIVO/ESPECIFICAÇÕES TÉCNICAS

Não se aplica

- 8.1 Todos os serviços previstos em projeto estão adequadamente descritos e especificados? Sim
- 8.2 Existe correspondência dos itens do memorial com os itens de orçamento? Sim
- 8.3 A descrição/especificação técnica permite a precificação dos serviços previstos em orçamento? Sim

Comentários

9 ACESSIBILIDADE A PESSOAS COM DEFICIÊNCIA

X Não se aplica

- 9.1 Existe ART/RRT específica, ou em conjunto com ART/RRT de Projeto, quanto ao cumprimento no projeto dos quesitos de acessibilidade? Sim
- 9.2 Para Contratos de Repasse assinados até 31/12/2017 e Termos de Compromisso X Não se aplica
 - 9.2.1 Existe indicação de rota acessível, que permita a locomoção, horizontal e vertical, de pessoas com deficiência pela área de intervenção?
 - 9.2.2 Existe indicação de calçadas e rampas acessíveis?

Nº SIAPP / SIGF 2651.1061609-22/2018 Nº SICONV (Convênio) 878824-542542/2019 Abrengência Global Nº do LAE 01 O.S. nº 7374.7129.000125427/2020.02.01.01

- 9.2.3 Existe indicação de banheiros adaptados?
- 9.2.4 Nos casos de produção, reforma ou aquisição habitacional, foram observadas as seguintes condições: **X Não se aplica**
- 9.2.4.1 Reserva de, no mínimo, 3% das unidades habitacionais para pessoa com deficiência?
- 9.2.4.2 Para edificação multifamiliar, garantia de acessibilidade nas áreas de uso comum e nas unidades habitacionais no piso térreo e de acessibilidade ou de adaptação razoável nos demais pisos?
- 9.2.4.3 Disponibilização de equipamentos urbanos comunitários acessíveis?
- 9.2.4.4 Elaboração de especificações técnicas no projeto que permitam a instalação de elevadores?
- 9.3 Para Contratos regularos pela portaria nº 424/2016, assinados a partir de 01/01/2018: **Não se aplica**
- 9.3.1 Foi apresentada a Declaração de Conformidade em Acessibilidade? **Sim**
- 9.3.2 Foi apresentada a Lista de Verificação de Acessibilidade? **Sim**
- 9.3.3 Para Contratos Nível III: O projeto atende aos itens listados na coluna "Verificação pela Mandatária/Concedente no Projeto de Engenharia" da Lista de Verificação de Acessibilidade, constante nos Anexos I e II da Instrução Normativa nº 2/2017? **Não se aplica**

Comentários

10 SISTEMAS CONSTRUTIVOS NÃO CONVENCIONAIS **X Não se aplica**

- 10.1 Foi apresentada justificativa explicitando os ganhos de custo, prazo e/ou desempenho?
- 10.2 A tecnologia está homologada pela CAIXA nos termos do AE091?
- 10.2.1 Em caso negativo, foi emitido o parecer com manifestação conclusiva quanto à aceitação da inovação?

Comentários

11 ORÇAMENTO

- 11.1 A análise foi realizada sobre a planilha proposta pela empresa vencedora da licitação? **Não**
- 11.1.1 Em caso positivo, preencher também o Anexo V - LICIT: Informações do processo licitatório.
- 11.2 Indicar a data-base do orçamento apresentado para análise (mês/ano) **Jul/19**
- 11.3 O orçamento apresentado é DESONERADO? **Sim**
- 11.3.1 Apresentada declaração informando qual a alternativa adotada e que esta é a mais adequada para a Administração Pública? **Sim**

11.4 Referências de custo utilizadas:

SINAPI SICRO tabelas oficiais sistema específico publicações cotações outros

Comentários

TABELA 26.1 SEINFRA, DESONERADA

- 11.5 Indicar o método de verificação de orçamentos **Método da Curva Agrupada**
- 11.6 Todos os serviços previstos em projeto estão relacionados na planilha orçamentária? **Sim**
- 11.7 Os serviços significativos possuem custos compatíveis com as referências utilizadas? **Sim**
- 11.8 Os quantitativos dos serviços significativos estão dentro das faixas de admissibilidade? **Sim**
- 11.9 Apresentada declaração de execução por empreitada por preço global (para CR Nível I assinados a partir de 02/01/2017)? **Não se aplica**
- 11.10 Apresentada PLE - aba Eventograma, de acordo com os itens e valores do Orçamento? **Não se aplica**

12 CUSTOS ADICIONAIS **X Não se aplica**

- 12.1 Os itens de mobilização/desmobilização, canteiro e adm. local são compatíveis com os projetos?

41.021 v009 micro

CONTEC ENGENHARIA LTDA - ME
Raimundo Adjacir Cláudio de Oliveira Neto
Sócio - Diretor - CREA-CE 12.520-D
RNP 060095621 - CPF: 404.005.653-11

Nº SIAPP / SIICF: 2651.1061609-22/2018 Nº SICONV (Convênio): 878824-542542/2019 Abrangência: Global Nº do LAE: 01 O.S. nº: 7374.7129.000125427/2020.02.01.01

- 12.2 Os itens de mobilização/desmobilização, canteiro e adm. local possuem custos compatíveis com as referências utilizadas?
- 12.3 Os quantitativos dos itens de mobilização/desmobilização, canteiro e adm. local estão compatíveis com os projetos?
- 12.4 O valor do terreno é parte do investimento?
- 12.4.1 O valor proposto para o terreno está compatível com o mercado local?
- 12.4.2 Se for o caso, indicar o valor de avaliação atribuído, extraído do Laudo de Avaliação:
- 12.5 Há custo de indenizações compondo o investimento?
- 12.5.1 O valor proposto está compatível com a depreciação/desapropriação dos bens?

Comentários

13 QUADRO RESUMO DE METAS DE ENGENHARIA


Etapa	Meta / Sub-Meta	LOTE / CTEF	Situação	Investimento (R\$)
	1 SERVIÇOS PRELIMINARES		Analisado neste LAE	215.061,78
	2 MOVIMENTAÇÃO DE TERRA		Analisado neste LAE	59.424,48
	3 DRENAGEM E PAISAGISMO		Analisado neste LAE	258.579,59
	4 PAVIMENTAÇÃO		Analisado neste LAE	471.563,93
	5 ACESSIBILIDADE		Analisado neste LAE	100.411,90
	6 SINALIZAÇÃO E PINTURA		Analisado neste LAE	156.889,56
	7 DIVERSOS		Analisado neste LAE	74.383,48
	8 ILUMINAÇÃO PÚBLICA		Analisado neste LAE	278.004,16
	9 CABEAMENTO / ATERRAMENTO / ACESSÓRIOS		Analisado neste LAE	30.521,52
TOTAL DE ENGENHARIA				1.844.840,40
Subtotal - Aceito neste LAE				1.844.840,40

- 14 BDI Não se aplica
- 14.1 Indicar a(s) taxa(s) de BDI utilizada(s) no orçamento 24,53%
- 14.1.1 Apresentada a composição do BDI? Sim
- 14.2 Existe previsão de BDI diferenciado para Fornecimento de Materiais e Equipamentos? Não
- 14.2.1 Apresentada a composição do BDI? Não
- 14.3 O(s) percentual(is) global(is) do(s) BDI(s) atende(m) aos parâmetros vigentes? Sim
- 14.3.1 Em caso negativo, foi apresentado relatório técnico circunstanciado e aceito pela CAIXA?

Comentários

- 15 CRONOGRAMA FÍSICO-FINANCEIRO Não se aplica
- 15.1 Prazo proposto 8 MESES
- 15.2 O cronograma é compatível com o volume de serviços projetados e/ou produtos entregues? Sim
- 15.3 O cronograma está compatível com o orçamento apresentado? Sim
- 15.4 O cronograma cumpre as exigências do Programa (prazo máximo de construção, percentual mínimo nas últimas parcelas, etc.)? Sim

Comentários


CONTECS ENGENHARIA LTDA - ME
 Raimundo Adjacir Cláudio de Oliveira Neto
 Sócio - Diretor - CREA-CE 12.520-D
 RNP 060095621 - CPF 404.005.653-14

Nº SIAPP / SIIGF 2651.1061609-22/2018 Nº SICONV (Convênio) 878824-542542/2019
Abrangência Global Nº do LAE 01 O.S. n° 7374.7129.000125427/2020.02.01.01

16 APROVAÇÃO PELOS ÓRGÃOS COMPETENTES

Não se aplica

- 16.1 Projeto aprovado pela Prefeitura Municipal? Sim
- 16.2 Projeto aprovado pelo Corpo de Bombeiros? Não se aplica
- 16.3 Projeto aprovado pela Vigilância Sanitária? Não se aplica
- 16.4 Projeto aprovado pelas Concessionárias de Serviços Públicos? Sim
- 16.5 Outras aprovações (DEPEN, IPHAN, FUNAI, etc.)? Não se aplica

Comentários

17 LICENÇA AMBIENTAL, OUTORGAS, AUTORIZAÇÕES E DECLARAÇÕES DE VIABILIDADE

Não se aplica/Dispensado

Tipo de documento	Órgão emissor	Data emissão	Válida até	Nº do documento	Meta
LICENÇA AMBIENTAL	SEMACE-Superintendência Estadual do Meio Ambiente	08/05/2020	07/05/2024	OF. 83/2020	

- 17.1 Existe manifestação do órgão do meio ambiente? Sim
- 17.2 As exigências e condicionantes na manifestação ambiental para a área de intervenção foram contempladas em projeto? Não se aplica

Comentários

18 ANOTAÇÃO OU REGISTRO DE RESPONSABILIDADE TÉCNICA

Não se aplica

- 18.1 As ARTs/RRTs de autoria dos projetos (obras ou equipamentos com características especiais) contemplam integralmente o empreendimento? Sim
- 18.2 As ARTs/RRTs de elaboração dos orçamentos contemplam integralmente o empreendimento? Sim

Atividade	Nome do profissional Eng*/Arq*	Nº registro CREA/CAU	Nº da ART/RRT	Data emissão	Lote ou Meta
Orçamento	ANTONIO CUSTODIO SANTOS	A7364-4	8461627	16/03/20	PREÇOS
Projeto	ANTONIO CUSTODIO SANTOS	A7364-4	8461627	16/03/20	URBANISMO
Projeto	ANTONIO CUSTODIO SANTOS	A7364-4	8461627	16/03/20	SINALIZAÇÃO
Projeto	ANTONIO CUSTODIO SANTOS	A7364-4	8461627	16/03/20	ARQUITETURA
Projeto	FERNANDO CESAR CARLOS	CREA-CE 6181/D	CE20190542713	20/09/19	ELETRICA+LUMINAÇÃO

Comentários

19 CONCLUSÃO

A análise Técnica do Empreendimento é limitada aos aspectos de adequabilidade do projeto e valores propostos, com base nos normativos vigentes, não caracterizando co-responsabilidade referente às soluções adotadas pelos autores dos projetos, identificados nas ARTs específicas.

- 19.1 Sob os aspectos técnicos, de acordo com os itens acima mencionados, consideramos o empreendimento proposto:

Viável

Viável, com as pendências citadas abaixo

Inviável, conforme motivos abaixo

Comentários

[Assinatura]
CONTEC ENGENHARIA LTDA - ME
Raimundo Adjair Cláudio de Oliveira Neto
Sócio - Diretor - CREA-CE 12.520-9
RFP 060095621 - CPF: 404.005.653-14

Nº SIAPF / SIGF	Nº SICONV (Convênio)	Abrangência	Nº do LAE	O.S. nº
2651.1061609-22/2018	878824-542542/2019	Global	01	7374.7129.000125427/2020.02.01.01

20 PENDÊNCIAS TÉCNICAS E PRAZOS PARA SOLUÇÃO

Pendências técnicas

Não se aplica

Prazo para solução

21 RELAÇÃO DE ANEXOS


- Anexo I - Informações auxiliares Anexo II - Relatório fotográfico/GPS Anexo III - Análise custos itens significativos
 Anexo IV - Análise custos adm local, canteiro, etc Anexo V - Informações do processo licitatório

22 DATA E ASSINATURA

FORTALEZA, 24/03/2020


Local e data

Profissional responsável



Nome: RAIMUNDO ADJACIR CIDRÃO DE OLIVEIRA
CPF: 404.005.653-15
CREA/CAU: 12.520/D

Responsável Legal pela Empresa Credenciada



Nome: RAIMUNDO ADJACIR CIDRÃO DE OLIVEIRA I
Empresa: CONTECE ENGENHARIA LTDA
CNPJ: 03.654.256/0001-00